

2023

Отчет

№ ПИФ-001-08/2023

об определении справедливой  
(рыночной) стоимости  
земельного участка, общей  
площадью 1956+/-15 кв.м.

Местоположение: Республика  
Татарстан, МО «г. Казань»,  
г. Казань, Приволжский район,  
ул. Оренбургский тракт, д. 138р

Дата оценки: 09 июня 2023 года

Дата составления отчета: 09 июня 2023 года

Заказчик: Общество с ограниченной ответственностью «Управляющая  
компания «ЭнергоИнвестКапитал» действующее в качестве  
доверительного управляющего закрытым паевым инвестиционным  
фондом недвижимости «Казанский гастроном»

Исполнитель: ООО «ФАЦ «Эксперт»

Казань  
ООО «ФАЦ «Эксперт»  
09.06.2023



«УТВЕРЖДАЮ»

Директор

Н.В. Гордеева

«09» июня 2023 года



## Основные факты и выводы о справедливой (рыночной) стоимости

### Основание для проведения оценщиком оценки объекта оценки

Основанием для проведения оценки является Задание на оценку №08 от 26.05.2023 года к договору № ПДФ-001/2016 об оказании услуг по оценке от «26» декабря 2016 г., между Заказчиком Общество с ограниченной ответственностью «Управляющая компания «ЭнергоИнвестКапитал» действующее в качестве доверительного управляющего закрытым паевым инвестиционным фондом недвижимости «Казанский гастроном» и Оценщиком – ООО «ФАЦ «Эксперт».

Реквизиты Заказчика.

**Общество с ограниченной ответственностью «Управляющая компания «ЭнергоИнвестКапитал» действующее в качестве доверительного управляющего закрытым паевым инвестиционным фондом недвижимости «Казанский гастроном».**

Место нахождения: 420111, Республика Татарстан, г. Казань, ул. Пушкина, д. 11, офис 6

ИНН 7716580524

КПП 165501001

ОГРН 5077746957426

### Общая информация, идентифицирующая Объект оценки

В соответствии с заданием на оценку №08 от 26.05.2023 года к договору № ПДФ-001/2016 об оказании услуг по оценке от «26» декабря 2016 г., специалистами ООО «ФАЦ «Эксперт» произведена оценка справедливой (рыночной) стоимости земельного участка с кадастровым номером 16:50:171201:1653, категория земель: земли населённых пунктов, разрешенное использование: торговые объекты: магазины розничной торговли (универсальные, специализированные), общей площадью 1956+/-15 кв.м., расположенного по адресу: Республика Татарстан, МО «г. Казань», г. Казань, Приволжский район, ул. Оренбургский тракт, д. 138р.

### Результаты оценки, полученные при применении различных подходов к оценке

Оценка проведена по состоянию на 09 июня 2023 г. Отдельные части настоящей оценки не могут трактоваться отдельно, а только в связи с полным текстом настоящего Отчета, принимая во внимание все содержащиеся в нем допущения и ограничения.

Расчеты, осуществленные в рамках проведения работ по подготовке данного Отчета об оценке, позволяют сделать выводы о величине справедливой (рыночной) стоимости Объекта оценки. Результаты отражены ниже в таблице.

*Таблица 1. Результаты оценки, полученные при применении различных подходов к оценке при расчете стоимости имущества*

№ п.п.	Наименование	Сравнительный подход, руб.	Затратный подход, руб.	Доходный подход, руб.
1	Земельный участок с кадастровым номером 16:50:171201:1653, категория земель: земли населённых пунктов, разрешенное использование: торговые объекты: магазины розничной торговли (универсальные, специализированные), общей площадью 1956+/-15 кв.м., расположенный по адресу: Республика Татарстан, МО «г. Казань», г. Казань, Приволжский район, ул. Оренбургский тракт, д. 138р	13 876 000	Не применялся	Не применялся

## Итоговая величина стоимости Объекта оценки

В результате проведенных расчетов оценщик пришел к выводу, что справедливая (рыночная) стоимость Объекта оценки, представляющего собой недвижимое имущество, по состоянию на 09 июня 2023 г., составляет:

№ п.п.	Наименование	Справедливая (рыночная) стоимость, округленно, руб. (без НДС)	НДС руб.	Справедливая (рыночная) стоимость, округленно, руб. (с НДС)
1	Земельный участок с кадастровым номером 16:50:171201:1653, категория земель: земли населённых пунктов, разрешенное использование: торговые объекты: магазины розничной торговли (универсальные, специализированные), общей площадью 1956+/-15 кв.м., расположенный по адресу: Республика Татарстан, МО «г Казань», г. Казань, Приволжский район, ул. Оренбургский тракт, д. 138р	13 876 000	НДС не облагается	13 876 000

**13 876 000 рублей (без НДС)**

**(Тринадцать миллионов восемьсот семьдесят шесть тысяч) руб.**

Оценщик:



**Н. В. Гордеева**

Выводы, содержащиеся в данном Отчете, основаны на расчетах, заключениях и иной информации, полученной в результате исследования рынка, на нашем опыте и профессиональных знаниях, на результатах деловых встреч, в ходе которых нами была получена необходимая для расчетов информация. Источники информации и расчеты приведены в соответствующих разделах Отчета.

Отчет составлен в соответствии с требованиями Федерального закона РФ № 135-ФЗ от 29 июля 1998 года «Об оценочной деятельности в Российской Федерации». При проведении работы использованы Общие стандарты оценки (федеральные стандарты оценки ФСО №№ I-VI, утвержденные приказом Минэкономразвития России от 14 апреля 2022 г. N 200), Федеральный стандарт оценки № 7 «Оценка недвижимости» утвержденные приказом Минэкономразвития России № 611 от 25.09.2014 г., Стандарты и правила оценочной деятельности Ассоциации «Саморегулируемая организация оценщиков «Экспертный совет», МЕЖДУНАРОДНЫЙ СТАНДАРТ ФИНАНСОВОЙ ОТЧЕТНОСТИ (IFRS) 13 «ОЦЕНКА СПРАВЕДЛИВОЙ СТОИМОСТИ».

## Ограничения и пределы применения полученной итоговой стоимости

Результаты оценки будут использованы для финансовой отчетности Заказчика и для расчета стоимости чистых активов Фонда. Ни Заказчик, ни оценщики не могут использовать Отчет иначе, чем это предусмотрено договором и заданием на оценку.

Отчет подготовлен в соответствии со следующими допущениями:

- выводы о правах на оцениваемую недвижимость были сделаны на основании правоустанавливающих документов на объект оценки в предположении их достоверности;
- согласно п.7 ФСО №7 установлено, что «В отсутствие документально подтвержденных имущественных прав третьих лиц в отношении оцениваемого объекта недвижимости, ограничений (обременений), а также экологического загрязнения оценка объекта производится исходя из предположения об отсутствии таких прав, ограничений (обременений) и загрязнений с учетом обстоятельств, выявленных в процессе осмотра, если в задании на оценку не указано иное». Проведенный осмотр объектов оценки не выявил наличие имущественных прав третьих лиц в отношении оцениваемых объектов недвижимости, кроме

зафиксированных в предоставленных на объекты оценки документах. Задание на оценку также не содержит указаний о наличии имущественных прав третьих лиц в отношении оцениваемых объектов недвижимости, кроме зафиксированных в предоставленных на объекты оценки документах. На основании этого определение рыночной стоимости оцениваемого имущества производилось в предположении отсутствия каких-либо обременений со стороны третьих лиц.

- объект оценки соответствует всем санитарным и экологическим нормам, если противное не отмечено в отчете об оценке;
- объект оценки считается свободным от каких-либо претензий или ограничений, кроме зафиксированных в отчете;
- в отчете использованы достоверные источники информации.

Отчет подготовлен в соответствии со следующими ограничениями:

- выдержки из отчета и отчет не могут копироваться без письменного согласия оценщика;
- оценщики не предоставляют дополнительных консультаций и не отвечают в суде по данному отчету, за исключением случаев, оговариваемых отдельными договорами;
- отчет или его части могут быть использованы заказчиком только в соответствии с целью, определенной в отчете;
- заключение об искомой стоимости, содержащееся в отчете, относится к объекту оценки в целом, любое соотнесение частей стоимости, с частью объекта является неправомерным;
- все прогнозы, базируются на текущей рыночной ситуации, которая с течением времени может измениться, заключение о стоимости действительно только на дату оценки.

Прочие ограничения указаны по тексту настоящего Отчета.

## Оглавление

<b>1. Сведения об Отчете</b> .....	<b>7</b>
1.1. Задание на оценку .....	7
1.1.1. Объект оценки .....	7
1.1.2. Имущественные права на Объект оценки .....	7
1.1.3. Цель оценки .....	7
1.1.4. Задача оценки .....	7
1.1.5. Предполагаемое использование результатов оценки и связанные с этим ограничения .....	7
1.1.6. Определяемый вид стоимости .....	7
1.1.7. Дата оценки (определения стоимости Объекта оценки) .....	8
1.1.8. Срок проведения оценки .....	8
1.1.9. Перечень документов, используемых Оценщиком при проведении оценки объекта оценки данных с указанием источников их получения .....	8
1.1.10. Применяемые стандарты оценочной деятельности и методические рекомендации .....	9
1.1.11. Допущения и ограничения, на которых должна основываться оценка .....	10
1.2. Реквизиты Исполнителя .....	10
1.3. Оценщики и специалисты .....	11
1.4. Реквизиты Заказчика .....	12
1.5. Основание проведения оценки .....	12
1.6. Дата составления и порядковый номер Отчета .....	12
1.7. Форма Отчета .....	12
1.8. Информация обо всех привлеченных к проведению оценки и подготовке отчета об оценке внешних организациях и квалифицированных отраслевых специалистах с указанием их квалификации, опыта и степени их участия в проведении оценки объекта оценки .....	12
1.9. Заключение специальных экспертиз .....	12
1.10. Термины и определения .....	12
<b>2. Сведения об Объекте оценки</b> .....	<b>18</b>
2.1. Характеристика Объекта оценки .....	18
2.2. Сведения об обременениях, связанных с объектом оценки .....	18
2.3. Другие факторы и характеристики, относящиеся к объекту оценки, существенно влияющие на его стоимость .....	19
2.4. Анализ местоположения Объекта оценки .....	19
<b>3. Анализ влияния общей политической и социально-экономической обстановки в стране и регионе расположения объекта оценки на рынок оцениваемого объекта</b> .....	<b>20</b>
3.1. Анализ влияния общей политической и социально-экономической обстановки на рынок недвижимости .....	20
3.2. О социально-экономическом развитии Республики Татарстан в январе-марте 2023 года .....	25
3.3. Определение сегмента рынка, к которому принадлежит объект .....	29
3.4. Анализ фактических данных о ценах сделок и предложений с объектами недвижимости из сегментов рынка, к которым отнесен оцениваемый объект .....	31
3.5. Анализ основных факторов, влияющих на спрос, предложение и цены .....	32
3.6. Анализ наиболее эффективного использования .....	34
<b>4. Процесс оценки</b> .....	<b>36</b>
4.1. Содержание и объем работ, используемых для проведения оценки .....	36
4.2. Подходы к оценке и обоснование применимости подходов к оценке .....	36
4.3. Доходный подход .....	36
4.4. Затратный подход .....	36
4.5. Сравнительный подход .....	37
4.6. Методология оценки и обоснование применимости методов к оценке .....	37
4.7. Метод сравнения продаж .....	38
4.8. Метод выделения .....	40
4.9. Метод распределения .....	41
4.10. Метод капитализации дохода .....	42

---

4.11. Метод остатка.....	43
4.12. Метод предполагаемого использования.....	44
4.13. Выводы .....	45
<b>5. Сравнительный подход .....</b>	<b>45</b>
5.1. Метод сравнения продаж.....	45
5.2. Выбор единицы сравнения .....	45
5.3. Расчет стоимости земельного участка.....	45
5.4. Подбор объектов аналогов для земельного участка, сопоставимых по характеристикам с объектом оценки .....	45
5.5. Введение корректировок к цене аналога .....	48
5.6. Выводы по применению метода сравнения продаж.....	53
<b>6. Итоговое заключение .....</b>	<b>54</b>
6.1. Сертификат качества .....	54
6.2. Итоговое заключение о стоимости .....	56
<b>7. Приложения.....</b>	<b>57</b>
7.1. Документы Оценщика .....	57
7.2. Объявления СМИ.....	63
7.3. Документы на Объект оценки .....	66

## **1. Сведения об Отчете**

### **1.1. Задание на оценку**

#### **1.1.1. Объект оценки**

Объектом оценки является земельный участок с кадастровым номером 16:50:171201:1653, категория земель: земли населённых пунктов, разрешенное использование: торговые объекты: магазины розничной торговли (универсальные, специализированные), общей площадью 1956+/-15 кв.м., расположенный по адресу: Республика Татарстан, МО «г Казань», г. Казань, Приволжский район, ул. Оренбургский тракт, д. 138р.

Характеристика Объекта оценки приведена в разделе «Сведения об объекте оценки» настоящего Отчета.

#### **1.1.2. Имущественные права на Объект оценки**

В рамках настоящего Отчета оценивается право собственности на имущество.

В соответствии со ст. 209 Гражданского кодекса РФ<sup>1</sup> «Содержание права собственности»: «1. Собственнику принадлежат права владения, пользования и распоряжения своим имуществом. 2. Собственник вправе, по своему усмотрению, совершать в отношении принадлежащего ему имущества любые действия, не противоречащие закону, и иным правовым актам, и не нарушающие права и охраняемые законом интересы других лиц, в том числе отчуждать свое имущество в собственность другим лицам, передавать им, оставаясь собственником, права владения, пользования и распоряжения имуществом, отдавать имущество в залог и обременять его другими способами, распоряжаться им иным образом».

Для целей настоящего Отчета об оценке право собственности на оцениваемое имущество предполагается полностью соответствующим требованиям законодательства.

Однако оценщики не осуществляют детальное описание правового состояния оцениваемого имущества и вопросов, подразумевающих обсуждение юридических аспектов прав собственности на него.

#### **1.1.3. Цель оценки**

Целью оценки в рамках настоящего Отчета является определение справедливой стоимости в соответствии с МСФО (IFRS) 13 «Оценка справедливой стоимости», для расчета стоимости чистых активов Фонда.

#### **1.1.4. Задача оценки**

Задачей оценки является использование результатов оценки для финансовой отчетности Заказчика и для расчета стоимости чистых активов Фонда.

#### **1.1.5. Предполагаемое использование результатов оценки и связанные с этим ограничения**

Результаты оценки будут использованы для финансовой отчетности Заказчика и для расчета стоимости чистых активов Фонда. Ни Заказчик, ни оценщик не могут использовать Отчет иначе, чем это предусмотрено договором и заданием на оценку.

#### **1.1.6. Определяемый вид стоимости**

Оценке подлежит справедливая (рыночная) стоимость.

---

<sup>1</sup> Гражданский кодекс РФ (часть первая) от 30.11.1994 г. № 51-ФЗ

Справедливая стоимость – оценка, основанная на рыночных данных, а не оценка, специфичная для организации. В отношении некоторых активов и обязательств могут быть доступны наблюдаемые рыночные сделки или рыночная информация. В отношении других активов и обязательств могут не быть доступными наблюдаемые рыночные сделки или рыночная информация. Однако цель оценки справедливой стоимости в обоих случаях одна – определить цену, по которой была бы осуществлена обычная сделка между участниками рынка с целью продажи актива или передачи обязательства на дату оценки в текущих рыночных условиях (то есть цену выхода на дату оценки с позиции участника рынка, который удерживает указанный актив или является должником по указанному обязательству).

В ст. 3 Федерального закона «Об оценочной деятельности в Российской Федерации» № 135-ФЗ от 29.07.1998 г. дано следующее определение рыночной стоимости. Рыночная стоимость — это «наиболее вероятная цена, по которой Объект оценки может быть отчужден на открытом рынке в условиях конкуренции, когда стороны сделки действуют разумно, располагая всей необходимой информацией, а на величине цены сделки не отражаются какие-либо чрезвычайные обстоятельства, то есть когда:

- одна из сторон сделки не обязана отчуждать Объект оценки, а другая сторона не обязана принимать исполнение;
- стороны сделки хорошо осведомлены о предмете сделки и действуют в своих интересах;
- Объект оценки представлен на открытом рынке посредством публичной оферты, типичной для аналогичных объектов оценки;
- цена сделки представляет собой разумное вознаграждение за Объект оценки и принуждения к совершению сделки в отношении сторон сделки с чьей-либо стороны не было;
- платеж за Объект оценки выражен в денежной форме».

#### **1.1.7. Дата оценки (определения стоимости Объекта оценки)**

Датой определения стоимости объекта оценки является 09 июня 2023 г. Все расчеты выполнены на дату определения стоимости.

#### **1.1.8. Срок проведения оценки**

Работы по определению справедливой (рыночной) стоимости объекта оценки проводились с 09 июня 2023 по 09 июня 2023 года.

#### **1.1.9. Перечень документов, используемых Оценщиком при проведении оценки объекта оценки данных с указанием источников их получения**

Проведение анализа и расчетов основывалось, прежде всего, на информации об Объекте оценки, полученной от Заказчика и в ходе независимых исследований, проведенных специалистами ООО «ФАЦ «Эксперт».

Предполагается, что информация, предоставленная Заказчиком или сторонними специалистами, является надежной и достоверной. Неизбежные пробелы в требуемых данных восполнялись сведениями из других источников и на основании опыта Оценщика.

Данные, предоставленные Заказчиком, включали в себя следующий перечень документов:

**Перечень документов, используемых оценщиком и устанавливающих количественные и качественные характеристики объекта оценки**

- Выписка из ЕГРН на земельный участок от 22.12.2022г.



### 1.1.10. Применяемые стандарты оценочной деятельности и методические рекомендации

Оценщик в практике своей деятельности руководствуется всем сводом нормативно-правовых актов Российской Федерации, часть которых непосредственно регулирует оценочную деятельность, а часть относится к косвенным документам, раскрывающим значение и роль оценщика в той или иной сфере.

К косвенным нормативно-правовым актам, несомненно, можно отнести множество законов, постановлений, подзаконных актов, ведомственных инструкций, правил и прочих документов, наиболее значимыми среди которых являются Гражданский Кодекс Российской Федерации, Земельный Кодекс РФ, Лесной Кодекс РФ, Налоговый Кодекс РФ.

Основой законодательства РФ в области оценочной деятельности, регулирующей институт оценки в России, являются следующие документы:

- Федеральный закон «Об оценочной деятельности в Российской Федерации» № 135-ФЗ от 29.07.1998 г.;
- Федеральный закон «О саморегулирующих организациях» № 315-ФЗ от 01.12.2007 г.;
- Общие стандарты оценки (федеральные стандарты оценки ФСО №№ I-VI, утвержденные приказом Минэкономразвития России от 14 апреля 2022 г. N 200);
- Специальные стандарты оценки, определяющие дополнительные требования к порядку проведения оценки, в том числе для отдельных видов объектов оценки (недвижимости, машин и оборудования, бизнеса, нематериальных активов и интеллектуальной собственности), в т.ч. Федеральный стандарт оценки (ФСО) № 7 «Оценка недвижимости», утвержденный приказом МЭР РФ № 611 от 25.09.2014 г.; ФСО № 8 «Оценка бизнеса», утвержденный приказом МЭР РФ № 326 от 01.06.2015 г.; ФСО № 9 «Оценка для целей залога», утвержденный приказом МЭР РФ № 327 от 01.06.2015 г.; ; ФСО № 10 «Оценка стоимости машин и оборудования», утвержденный приказом МЭР РФ № 328 от 01.06.2015 г.; ФСО № 11 «Оценка нематериальных активов и интеллектуальной собственности», утвержденный приказом МЭР РФ № 385 от 22.06.2015 г.

До момента принятия специальных стандартов оценки, предусмотренных программой разработки федеральных стандартов оценки и внесения изменений в федеральные стандарты оценки, утвержденной приказом Минэкономразвития России от 30 декабря 2020 г. N 884, приоритет имеют нормы общих стандартов оценки ФСО I - ФСО VI.

*Таблица 2. Информация о стандартах, применяемых оценщиком в настоящем отчете*

Краткое наименование стандарта	Полное наименование стандарта	Сведения о принятии стандарта
ФСО I	Федеральный стандарт оценки «Структура федеральных стандартов оценки и основные понятия, используемые в федеральных стандартах оценки» (ФСО I)	Приказ МЭР РФ № 200 от 14.04.2022 г.
ФСО II	Федеральный стандарт оценки «Виды стоимости (ФСО II)»	
ФСО III	Федеральный стандарт оценки «Процесс оценки (ФСО III)»	
ФСО IV	Федеральный стандарт оценки «Задание на оценку (ФСО IV)»	
ФСО V	Федеральный стандарт оценки «Подходы и методы оценки (ФСО V)»	
ФСО VI	Федеральный стандарт оценки «Отчет об оценке (ФСО VI)»	
ФСО-7	Федеральный стандарт оценки № 7 «Оценка недвижимости»	Приказ МЭР РФ № 611 от 25.09.2014 г.

В соответствии со статьей 15 Федерального закона № 135-ФЗ от 29.07.1998 г. оценщик обязан соблюдать при осуществлении оценочной деятельности федеральные стандарты оценки, а также стандарты и правила оценочной деятельности, утвержденные саморегулируемой организацией оценщиков, членом которой он является.

Стандарты и правила оценочной деятельности Ассоциации «Саморегулируемая организация оценщиков «Экспертный совет».

### **1.1.11. Допущения и ограничения, на которых должна основываться оценка**

Отчет подготовлен в соответствии со следующими допущениями:

- выводы о правах на оцениваемую недвижимость были сделаны на основании правоустанавливающих документов на объект оценки в предположении их достоверности;
- согласно п.7 ФСО №7 установлено, что «В отсутствие документально подтвержденных имущественных прав третьих лиц в отношении оцениваемого объекта недвижимости, ограничений (обременений), а также экологического загрязнения оценка объекта производится исходя из предположения об отсутствии таких прав, ограничений (обременений) и загрязнений с учетом обстоятельств, выявленных в процессе осмотра, если в задании на оценку не указано иное». Проведенный осмотр объектов оценки не выявил наличие имущественных прав третьих лиц в отношении оцениваемых объектов недвижимости, кроме зафиксированных в предоставленных на объекты оценки документах. Задание на оценку также не содержит указаний о наличии имущественных прав третьих лиц в отношении оцениваемых объектов недвижимости, кроме зафиксированных в предоставленных на объекты оценки документах. На основании этого определение рыночной стоимости оцениваемого имущества производилось в предположении отсутствия каких-либо обременений со стороны третьих лиц.
- объект оценки соответствует всем санитарным и экологическим нормам, если противное не отмечено в отчете об оценке;
- объект оценки считается свободным от каких-либо претензий или ограничений, кроме зафиксированных в отчете;
- в отчете использованы достоверные источники информации.

Отчет подготовлен в соответствии со следующими ограничениями:

- выдержки из отчета и отчет не могут копироваться без письменного согласия оценщика;
- оценщики не предоставляют дополнительных консультаций и не отвечают в суде по данному отчету, за исключением случаев, оговариваемых отдельными договорами;
- отчет или его части могут быть использованы заказчиком только в соответствии с целью, определенной в отчете;
- заключение об искомой стоимости, содержащееся в отчете, относится к объекту оценки в целом, любое соотнесение частей стоимости, с частью объекта является неправомерным;

все прогнозы, базируются на текущей рыночной ситуации, которая с течением времени может измениться, заключение о стоимости

## **1.2. Реквизиты Исполнителя**

Таблица 3. Реквизиты Исполнителя

Организационно-правовая форма и наименование	Общество с ограниченной ответственностью «ФАЦ «Эксперт»
Сокращенное наименование	ООО «ФАЦ «Эксперт»
Юридический адрес	420101, г. Казань, ул. Мавлютова, д.42, оф.5
ИНН/КПП	1659140146/165901001
ОГРН	1131690076165 от 04.11.2013 г.
Сведения о Страховании	Договор (Полис) страхования ответственности юридического лица оценочной

юридического лица	деятельности (юридическое лицо: ООО «ФАЦ «Эксперт») № 4991R/776/500027/22, выданный организацией: АО «АльфаСтрахование». Период страхования с 05.08.2022 по 04.08.2023. Страховая сумма 50 000 000 (пятьдесят миллионов руб.).
-------------------	--

### 1.3. Оценщики и специалисты

Квалификация специалистов, принимавших участие в настоящей работе, соответствует требованиям Федерального закона "Об оценочной деятельности в Российской Федерации" № 135-ФЗ от 29.07.1998 г. в редакции последних изменений и дополнений.

Гордеева Надежда Васильевна

Сведения о получении профессиональных знаний:

Диплом Московской государственной технологической академии о профессиональной переподготовке ПП №454571 от 26 июня 2002 года, регистрационный номер 177 по программе «Профессиональная оценка и экспертиза объектов и прав собственности» специализация «Оценка стоимости предприятия (бизнеса)».

Квалификационный аттестат в области оценочной деятельности №023325-1 от 02 июля 2021 г., направление «Оценка недвижимости», решение №206, действует с 02 июля 2021 г. до 02 июля 2024 г.

Квалификационный аттестат в области оценочной деятельности №023326-2 от 02 июля 2021 г., направление «Оценка движимого имущества», решение №206, действует с 02 июля 2021 г. до 02 июля 2024 г.

Квалификационный аттестат в области оценочной деятельности №031565-3 от 09 ноября 2021 г., направление «Оценка бизнеса», решение №225, действует с 09 ноября 2021 г. до 09 ноября 2024 г.

Сведения о страховании гражданской ответственности оценщика:

Договор (Полис) страхования профессиональной ответственности (оценщик: Гордеева Надежда Васильевна) № 4991R/776/500019/22, выданный организацией: АО «АльфаСтрахование». Период страхования с 22.06.2022 по 21.06.2023. Страховая сумма 10 000 000 (десять миллионов руб.).

Стаж работы в оценочной деятельности – 20 лет.

Оценщик - Гордеева Надежда Васильевна является членом Ассоциации «Саморегулируемая организация оценщиков «Экспертный совет». Свидетельство №3015 от 12 апреля 2022 г. Ассоциация «Саморегулируемая организация оценщиков «Экспертный совет» зарегистрирована Федеральной регистрационной службой в едином государственном реестре саморегулируемых организаций оценщиков от 28 октября 2010 года регистрационный номер №0011.

Место нахождения «СРОО»: 101000, г. Москва, Потаповский пер., д. 16/5, стр. 1.

Независимость оценщика.

Настоящим ООО «ФАЦ «Эксперт» и оценщик подтверждают полное соблюдение принципов независимости, установленных ст. 16 Федерального закона от 29.07.1998 N 135-ФЗ «Об оценочной деятельности в Российской Федерации», при осуществлении оценочной деятельности и составлении настоящего отчета об оценке.

Оценщик не является учредителем, собственником, акционером, должностным лицом или работником юридического лица - заказчика, лицом, имеющим имущественный интерес в объекте оценки. Оценщик не состоит с указанными лицами в близком родстве или свойстве.

Оценщик не имеет в отношении объекта оценки вещных или обязательственных прав вне договора и не является участником (членом) или кредитором юридического лица – заказчика, равно как и заказчик не является кредитором или страховщиком оценщика.

Размер оплаты за проведение оценки объекта оценки не зависит от итоговой величины стоимости объекта оценки, указанной в настоящем отчете об оценке.

Копии документов об образовании приведены в Приложении.

#### **1.4. Реквизиты Заказчика**

Реквизиты Заказчика.

**Общество с ограниченной ответственностью «Управляющая компания «ЭнергоИнвестКапитал» действующее в качестве доверительного управляющего закрытым паевым инвестиционным фондом недвижимости «Казанский гастроном».**

Место нахождения: 420111, Республика Татарстан, г. Казань, ул. Пушкина, д. 11, офис 6

ИНН 7716580524

КПП 165501001

ОГРН 5077746957426

#### **1.5. Основание проведения оценки**

Основанием для проведения оценки является Задание на оценку №08 от 26.05.2023 года к договору № ПИФ-001/2016 об оказании услуг по оценке от «26» декабря 2016 г., между Заказчиком – Общество с ограниченной ответственностью «Управляющая компания «ЭнергоИнвестКапитал» действующее в качестве доверительного управляющего закрытым паевым инвестиционным фондом недвижимости «Казанский гастроном» и Оценщиком – ООО «ФАЦ «Эксперт».

#### **1.6. Дата составления и порядковый номер Отчета**

В системе нумерации оценщика настоящий Отчет имеет номер ПИФ-001-08/2023. Датой составления Отчета является 09 июня 2023 г.

#### **1.7. Форма Отчета**

Отчет составлен в соответствии с требованиями Федерального закона РФ № 135-ФЗ от 29 июля 1998 года «Об оценочной деятельности в Российской Федерации». При проведении работы использованы Общие стандарты оценки (федеральные стандарты оценки ФСО №№ I-VI, утвержденные приказом Минэкономразвития России от 14 апреля 2022 г. N 200), Федеральный стандарт оценки № 7 «Оценка недвижимости» утвержденные приказом Минэкономразвития России № 611 от 25.09.2014 г., Стандарты и правила оценочной деятельности Ассоциации «Саморегулируемая организация оценщиков «Экспертный совет», МЕЖДУНАРОДНЫЙ СТАНДАРТ ФИНАНСОВОЙ ОТЧЕТНОСТИ (IFRS) 13 «ОЦЕНКА СПРАВЕДЛИВОЙ СТОИМОСТИ».

#### **1.8. Информация обо всех привлеченных к проведению оценки и подготовке отчета об оценке внешних организациях и квалифицированных отраслевых специалистах с указанием их квалификации, опыта и степени их участия в проведении оценки объекта оценки**

Иные организации и специалисты к подготовке отчета не привлекались.

#### **1.9. Заключение специальных экспертиз**

В соответствии с условиями договора и задания на оценку заключения специальных экспертиз не требуется.

#### **1.10. Термины и определения**

Согласно положениям ФСО-I, ФСО-II, ФСО-III в процессе оценки необходимо соблюдать требования законодательства Российской Федерации в области оценочной

деятельности. Ниже приводится трактовка основных терминов и процессов оценки, трактуемых ФСО и используемых в оценочной деятельности.

**Общие термины и определения**

**Оценка стоимости** представляет собой определение стоимости объекта оценки в соответствии с федеральными стандартами оценки.

**Стоимость** представляет собой меру ценности объекта для участников рынка или конкретных лиц, выраженную в виде денежной суммы, определенную на конкретную дату в соответствии с конкретным видом стоимости, установленным федеральными стандартами оценки.

**Цена** представляет собой денежную сумму, запрашиваемую, предлагаемую или уплачиваемую участниками в результате совершенной или предполагаемой сделки.

**Цель оценки** представляет собой предполагаемое использование результата оценки, отражающее случаи обязательной оценки, установленные законодательством Российской Федерации, и (или) иные причины, в связи с которыми возникла необходимость определения стоимости объекта оценки.

**Допущение** представляет собой предположение, принимаемое как верное и касающееся фактов, условий или обстоятельств, связанных с объектом оценки, целью оценки, ограничениями оценки, используемой информацией или подходами (методами) к оценке.

**Подход к оценке** представляет собой совокупность методов оценки, основанных на общей методологии.

**Метод оценки** представляет собой последовательность процедур, позволяющую на основе существенной для данного метода информации определить стоимость объекта оценки.

**Методические рекомендации по оценке** представляют собой методические рекомендации по оценке, разработанные в целях развития положений утвержденных федеральных стандартов оценки и одобренные советом по оценочной деятельности при Минэкономразвития России.

**Результат оценки** (итоговая стоимость объекта оценки) представляет собой стоимость объекта, определенную на основе профессионального суждения оценщика для конкретной цели оценки с учетом допущений и ограничений оценки. Результат оценки выражается в рублях или иной валюте в соответствии с заданием на оценку с указанием эквивалента в рублях. Результат оценки может быть представлен в виде числа и (или) интервала значений, являться результатом математического округления.

**Оценщики** – специалисты, имеющие квалификационный аттестат по одному или нескольким направлениям оценочной деятельности, являющиеся членами одной из саморегулируемых организаций оценщиков и застраховавшие свою ответственность в соответствии с требованиями законодательства об оценочной деятельности.

**Существенность** представляет собой степень влияния информации, допущений, ограничений оценки и проведенных расчетов на результат оценки. Существенность может не иметь количественного измерения. Для определения уровня существенности требуется профессиональное суждение в области оценочной деятельности. В процессе оценки уровень существенности может быть определен в том числе для информации, включая исходные данные (характеристики объекта оценки и его аналогов, рыночные показатели); проведенных расчетов, в частности, в случаях расхождений результатов оценки, полученных в рамках применения различных подходов и методов оценки; допущений и ограничений оценки. Существенность зависит в том числе от цели оценки.

**Отчет об оценке** объекта оценки - документ, содержащий профессиональное суждение оценщика относительно итоговой стоимости объекта оценки, сформулированное на основе собранной информации, проведенного анализа и расчетов в соответствии с заданием на оценку. Отчет об оценке может состоять из нескольких

частей, в одной или в разной форме - как на бумажном носителе, так и в форме электронного документа.

**Пользователями результата оценки**, отчета об оценке могут являться заказчик оценки и иные лица в соответствии с целью оценки.

К **объектам оценки** относятся объекты гражданских прав, в отношении которых законодательством Российской Федерации установлена возможность их участия в гражданском обороте.

**Дата определения стоимости объекта оценки (дата проведения оценки, дата оценки)** – это дата, по состоянию на которую определена стоимость объекта оценки.

При осуществлении оценочной деятельности в соответствии с федеральными стандартами оценки определяются следующие виды стоимости:

- 1) рыночная стоимость;
- 2) равновесная стоимость;
- 3) инвестиционная стоимость;
- 4) иные виды стоимости, предусмотренные ФЗ от 29 июля 1998 г. N 135-ФЗ "Об оценочной деятельности в Российской Федерации".

**Рыночная стоимость** объекта оценки (далее - рыночная стоимость) - наиболее вероятная цена, по которой данный объект оценки может быть отчужден на открытом рынке в условиях конкуренции, когда стороны сделки действуют разумно, располагая всей необходимой информацией, а на величине цены сделки не отражаются какие-либо чрезвычайные обстоятельства, то есть когда:

- 1) одна из сторон сделки не обязана отчуждать объект оценки, а другая сторона не обязана принимать исполнение;
- 2) стороны сделки хорошо осведомлены о предмете сделки и действуют в своих интересах;
- 3) объект оценки представлен на открытом рынке посредством публичной оферты, типичной для аналогичных объектов оценки;
- 4) цена сделки представляет собой разумное вознаграждение за объект оценки и принуждения к совершению сделки в отношении сторон сделки с чьей-либо стороны не было;
- 5) платеж за объект оценки выражен в денежной форме.

Рыночная стоимость основана на предположении о сделке, совершаемой с объектом на рынке между гипотетическими участниками без влияния факторов вынужденной продажи после выставления объекта в течение рыночного срока экспозиции типичными для подобных объектов способами. Рыночная стоимость отражает потенциал наиболее эффективного использования объекта для участников рынка. При определении рыночной стоимости не учитываются условия, специфические для конкретных сторон сделки, если они не доступны другим участникам рынка.

**Равновесная стоимость** представляет собой денежную сумму, за которую предположительно состоялся бы обмен объекта между конкретными, хорошо осведомленными и готовыми к сделке сторонами на дату оценки, отражающая интересы этих сторон. Равновесная стоимость, в отличие от рыночной, отражает условия совершения сделки для каждой из сторон, включая преимущества и недостатки, которые каждая из сторон получит в результате сделки. Поэтому при определении равновесной стоимости необходимо учитывать предполагаемое сторонами сделки использование объекта и иные условия, относящиеся к обстоятельствам конкретных сторон сделки.

**Инвестиционная стоимость** - стоимость объекта оценки для конкретного лица или группы лиц при установленных данным лицом (лицами) инвестиционных целях использования объекта оценки. Инвестиционная стоимость не предполагает совершения сделки с объектом оценки и отражает выгоды от владения объектом. При определении инвестиционной стоимости необходимо учитывать предполагаемое текущим или потенциальным владельцем использование объекта, синергии и предполагаемый

полезный эффект от использования объекта оценки, ожидаемую доходность, иные условия, относящиеся к обстоятельствам конкретного владельца.

**Ликвидационная стоимость** - расчетная величина, отражающая наиболее вероятную цену, по которой данный объект оценки может быть отчужден за срок экспозиции объекта оценки, меньший типичного срока экспозиции объекта оценки для рыночных условий, в условиях, когда продавец вынужден совершить сделку по отчуждению имущества.

При проведении оценки используются **сравнительный, доходный и затратный подходы**. При применении каждого из подходов к оценке используются различные методы оценки. Оценщик может применять методы оценки, не указанные в федеральных стандартах оценки, с целью получения наиболее достоверных результатов оценки. Оценщик может использовать один подход и метод оценки, если применение данного подхода и метода оценки приводит к наиболее достоверному результату оценки с учетом доступной информации, допущений и ограничений проводимой оценки.

**Сравнительный подход** – совокупность методов оценки, основанных на сравнении объекта оценки с идентичными или аналогичными объектами (аналогами). Сравнительный подход основан на принципах ценового равновесия и замещения. Методы сравнительного подхода основаны на использовании ценовой информации об аналогах (цены сделок и цены предложений). При этом оценщик может использовать ценовую информацию об объекте оценки (цены сделок, цена обязывающего предложения, не допускающего отказа от сделки).

**Доходный подход** – совокупность методов оценки, основанных на определении текущей стоимости ожидаемых будущих денежных потоков от использования объекта оценки. Доходный подход основан на принципе ожидания выгод. В рамках доходного подхода применяются различные методы, основанные на прямой капитализации или дисконтировании будущих денежных потоков (доходов).

**Затратный подход** – совокупность методов оценки, основанных на определении затрат, необходимых для воспроизводства или замещения объекта оценки с учетом совокупного обесценения (износа) объекта оценки и (или) его компонентов. Затратный подход основан на принципе замещения. Затраты замещения (стоимость замещения) представляют собой текущие затраты на создание или приобретение объекта эквивалентной полезности без учета его точных физических свойств. Обычно затраты замещения относятся к современному аналогичному объекту, обеспечивающему равноценную полезность, имеющему современный дизайн и произведенному с использованием современных экономически эффективных материалов и технологий. Затраты воспроизводства (стоимость воспроизводства) представляют собой текущие затраты на воссоздание или приобретение точной копии объекта.

При применении нескольких подходов и методов оценщик использует процедуру согласования их результатов. В случае существенных расхождений результатов подходов и методов оценки оценщик анализирует возможные причины расхождений, устанавливает подходы и методы, позволяющие получить наиболее достоверные результаты. Не следует применять среднюю арифметическую величину или иные математические правила взвешивания в случае существенных расхождений промежуточных результатов методов и подходов оценки без такого анализа. В результате анализа оценщик может обоснованно выбрать один из полученных результатов, полученных при использовании методов и подходов, для определения итоговой стоимости объекта оценки.

#### **Основная терминология, используемая в затратном подходе**

**Специализированная недвижимость** - недвижимость, которая в силу своего специального характера редко, если вообще когда-либо, продаётся на открытом рынке для продолжения ее существующего использования одним владельцем, кроме случаев, когда она реализуется как часть использующего ее бизнеса. Специальный характер недвижимости может быть обусловлен ее конструктивными особенностями, специализацией, размером или местоположением или сочетанием этих факторов.

**Физический износ** - уменьшение стоимости воспроизводства или замещения, связанное с утратой элементами объекта оценки эксплуатационных характеристик в результате естественного старения, неправильной эксплуатации, воздействия.

К **функциональному износу** относят потерю стоимости в результате несоответствия проекта, материалов, строительных стандартов, качества дизайна современным требованиям к этим позициям.

**Внешний (экономический) износ** - уменьшение стоимости объекта в результате негативного воздействия внешних по отношению к нему факторов (рыночных, финансовых, законодательных, физических и других).

**Накопленный износ** – совокупное уменьшение стоимости воспроизводства или стоимости замещения объекта оценки, которое может иметь место в результате его физического, функционального и внешнего (экономического) износа.

**Основная терминология, используемая в доходном подходе**

**Денежный поток** – движение денежных средств, возникающее в результате использования имущества.

**Риск** – обстоятельства, уменьшающие вероятность получения определенных доходов в будущем и снижающие их стоимость на дату проведения оценки.

**Операционные расходы** – периодические затраты для обеспечения нормального функционирования объекта оценки и воспроизводства им действительного валового дохода.

**Капитализация дохода** – преобразование будущих периодических и равных (стабильно изменяющихся) по величине доходов, ожидаемых от объекта оценки, в его стоимость на дату оценки, путем деления величины периодических доходов на соответствующую ставку (коэффициент) капитализации.

**Ставка (коэффициент) капитализации** — это ставка, которая, будучи отнесенной к текущим чистым доходам, приносимым объектом, дает его оценочную стоимость. Общая ставка капитализации учитывает как доход на инвестиции, так и компенсацию изменения стоимости имущества за рассматриваемый период. Общая ставка капитализации определяется на основе фактических данных о соотношении чистой прибыли от имущества и его цены или способом кумулятивного построения.

**Метод дисконтирования денежных потоков** – оценка имущества при произвольно изменяющихся и неравномерно поступающих денежных потоках в зависимости от степени риска, связанного с использованием имущества, в течение прогнозного периода времени.

**Дисконтирование денежного потока** – математическое преобразование будущих денежных потоков (доходов), ожидаемых от объекта оценки, в его настоящую (текущую) стоимость на дату оценки с использованием соответствующей ставки дисконтирования.

**Ставка дисконтирования** – процентная ставка отдачи (доходности), используемая при дисконтировании с учетом рисков, с которыми связано получение денежных потоков (доходов).

**Реверсия** - возврат капитала в конце прогнозного периода. Определяется как цена продажи в конце прогнозируемого периода владения или рыночная стоимость на момент окончания периода прогнозирования.

**Основная терминология, используемая в сравнительном подходе**

**Элементами сравнения (ценообразующими факторами)** - называют такие характеристики объектов и сделок, которые вызывают изменения цен.

**Срок экспозиции** объектов оценки рассчитывается с даты представления на открытый рынок (публичная оферта) объектов оценки до даты совершения сделки с ним.

**Единица сравнения** - общий для всех объектов удельный или абсолютный показатель цены объекта, физическая или экономическая единица измерения стоимости или арендной ставки, сопоставляемая и подвергаемая корректировке.



**Корректировка** – представляет собой операцию, учитывающую разницу в стоимости между оцениваемым и сравнимым объектами, вызванную влиянием конкретного элемента сравнения. Все корректировки выполняются по принципу «от объекта сравнения к объекту оценки».

**Аналог объекта оценки** – объект, сходный объекту оценки по основным экономическим, материальным, техническим и другим характеристикам, определяющим его стоимость.

**Скорректированная цена имущества** – цена продажи объекта сравнения после ее корректировки на различия с объектом оценки.

## 2. Сведения об Объекте оценки

### 2.1. Характеристика Объекта оценки

Объектом оценки является земельный участок с кадастровым номером 16:50:171201:1653, категория земель: земли населённых пунктов, разрешенное использование: торговые объекты: магазины розничной торговли (универсальные, специализированные), общей площадью 1956+/-15 кв.м., расположенный по адресу: Республика Татарстан, МО «г Казань», г. Казань, Приволжский район, ул. Оренбургский тракт, д. 138р.

Таблица 4. Краткая характеристика земельного участка, общей площадью 1956 кв.м.

Характеристика оцениваемого земельного участка	
Категория земель	Земли населенных пунктов
Разрешенное использование	Магазины розничной торговли (универсальные, специализированные)
Местоположение	Республика Татарстан, МО «г Казань», г. Казань, Приволжский район, ул. Оренбургский тракт, д. 138р
Площадь, м <sup>2</sup>	1 956
Кадастровый номер	16:50:171201:1653
Кадастровая стоимость, руб.	15 414 434,04
Вид права	Собственность 16:50:171201:1653-16/203/2022-1 09.12.2022 06:58:27
Субъект права	Общество с ограниченной ответственностью «Управляющая компания «ЭнергоИнвестКапитал» Д.У. Закрытым паевым инвестиционным фондом недвижимости «Казанский гастроном»
Ограничения (обременения) права	
вид:	Доверительное управление
дата государственной регистрации:	09.12.2022 06:58:27
номер государственной регистрации:	16:50:171201:1653-16/203/2022-2
срок, на который установлены ограничения прав и обременение объекта недвижимости:	с 01.04.2009 по 02.03.2024 с 01.04.2009 по 02.03.2024
лицо, в пользу которого установлены ограничения прав и обременение объекта недвижимости:	Общество с ограниченной ответственностью «Управляющая компания «ЭнергоИнвестКапитал», ИНН: 7716580524, ОГРН: 5077746957426
основание государственной регистрации:	Правила доверительного управления Закрытым паевым инвестиционным фондом недвижимости «Казанский гастроном» под управлением ООО «УК «ЭнергоИнвестКапитал», №1405-94198416, выдан 31.03.2009
Право подтверждающий документ	Выписка из ЕГРН №КУВИ-001/2022-224377818 от 22.12.2022 г.

### 2.2. Сведения об обременениях, связанных с объектом оценки

При подготовке Отчета об оценке обременение прав на оцениваемое имущество исследуется с точки зрения того, как может повлиять наличие обременения на экономические интересы существующего владельца или арендатора имущества и ожидания предполагаемого инвестора.

Оценка проводилась без учета Обременений.

## 2.3. Другие факторы и характеристики, относящиеся к объекту оценки, существенно влияющие на его стоимость

Другие факторы и характеристики, относящиеся к объекту оценки, существенно влияющие на его стоимость, в процессе анализа исследования Объекта оценки не выявлены.

## 2.4. Анализ местоположения Объекта оценки

Местоположение оцениваемого имущества.

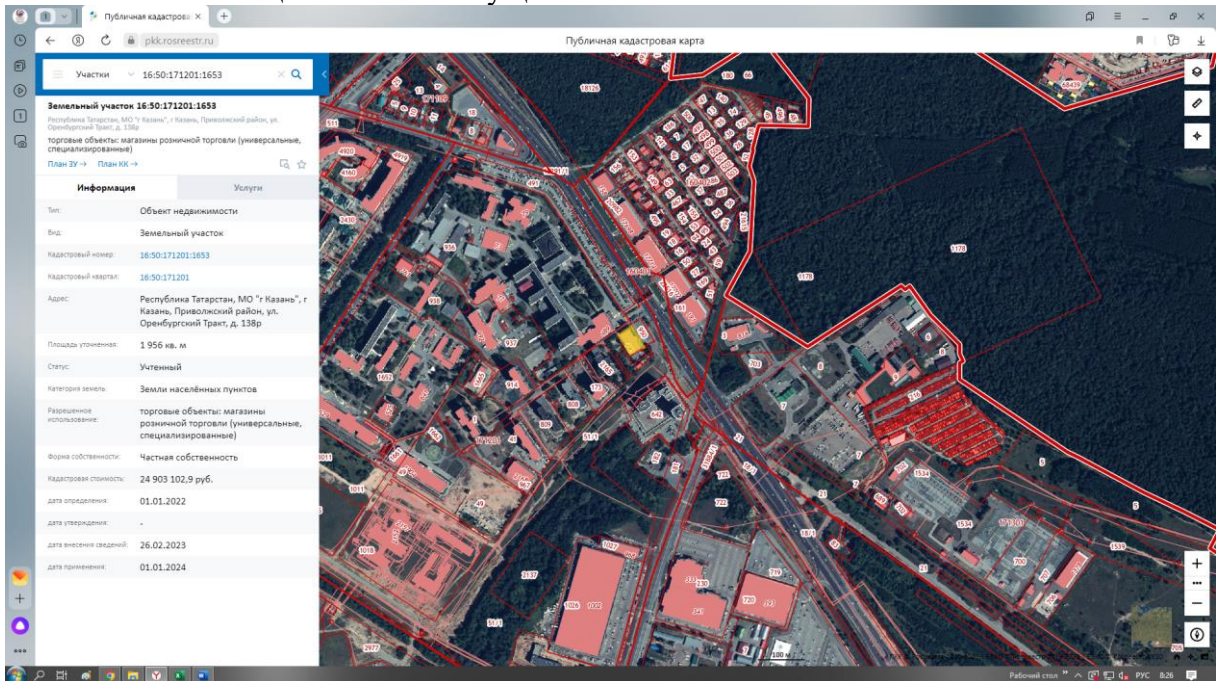


Рис 1. Местоположение земельного участка с кадастровым номером: 16:50:171201:1653

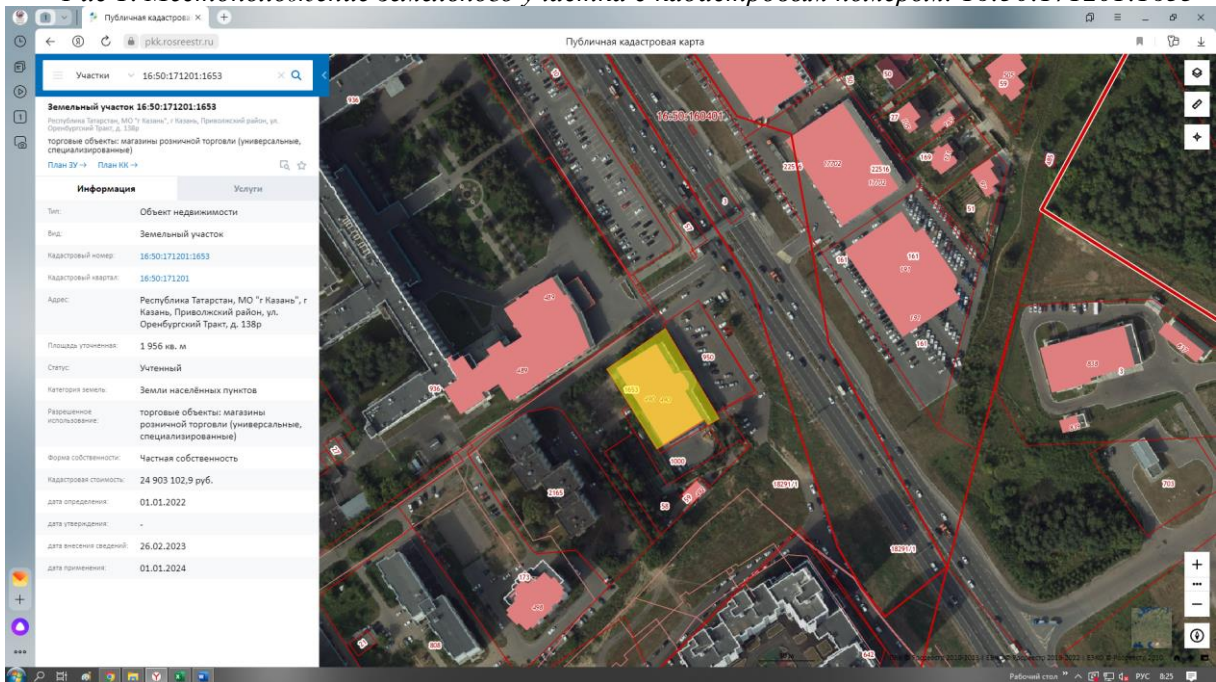


Рис 2. Местоположение земельного участка с кадастровым номером: 16:50:171201:1653

### **3. Анализ влияния общей политической и социально-экономической обстановки в стране и регионе расположения объекта оценки на рынок оцениваемого объекта**

#### **3.1. Анализ влияния общей политической и социально-экономической обстановки на рынок недвижимости**

Россия занимает центральное место на крупнейшем материке Земли и обладает самой большой территорией с транспортными выходами в любую страну мира и самыми крупными запасами ключевых природных и энергетических ресурсов. Наша страна лидирует среди всех стран мира по площади лесов, чернозёмов и запасам пресной воды, по количеству запасов природного газа и древесины, занимает второе место в мире по запасам угля, третье - по месторождениям золота, первое – по добыче палладия, третье - по добыче никеля, первое - по производству неона, второе - по редкоземельным минералам и другим ресурсам, являющимся основой развития самых передовых современных технологий. Российская Федерация унаследовала от СССР вторую по мощности в мире после США энергетическую систему (электростанции, месторождения нефтегазового сектора, геологоразведка и наука, магистральные, распределительные сети и трубопроводы), имеет тяжёлую и машиностроительную индустрию, передовую оборонную промышленность, сильнейший научно-исследовательский потенциал, одну из самых лучших высшую школу, всеобщее универсальное среднее и профессиональное образование, системное здравоохранение и социальное обеспечение граждан. Россия является одним из пяти постоянных членов Совета безопасности ООН и, имея мощнейший военный потенциал, играет ведущую геополитическую роль в мире.

Наша страна интегрирована в мировую экономику. Построены и работают трансграничные газо- и нефтепроводы: в Европу, Юго-Восточную Азию и на Дальний Восток. Высокий уровень экономического взаимодействия с европейскими странами, Китаем, Южной Кореей, Японией, Индией, странами Ближнего Востока и Средней Азии, развиваются отношения со странами Африки и Латинской Америки. Россия – крупнейший в мире поставщик черных и цветных металлов, удобрений, зерна, подсолнечного масла, урана, вооружений и военной техники. Россия имеет наилучшие компетенции в атомной энергетике, в строительстве ледокольного флота. У России имеются огромные возможности развития и использования своих северных территорий и континентального шельфа Арктики. Огромный потенциал у Северного морского пути.

Это способствует развитию российской экономики, исполнению социальных обязательств и федеральных программ развития. Однако, эта же интеграция в мировую экономику и высокая зависимость госбюджета от доходов от экспорта, зависимость экономики от импортных комплектующих создали и критически высокие риски для отечественной экономики в условиях сегодняшнего конфликта с США. Учитывая, что российская экономика оказалась плотно зависящей от проблем мировой экономики, что показал кризис мировой долларовой системы 2008 года, с 2012 года в стране принимаются и действуют госпрограммы диверсификации экономики: развития сельского хозяйства, авиастроения, судостроения, электронной и радиоэлектронной промышленности, энергетики, фармацевтической и медицинской промышленности и ряд других комплексных программ развития.

Высокий уровень жизни и лидерство стран Запада (военное, финансовое, технологическое, научное) исторически были достигнуты путем разграбления колоний в Африке, Азии, Америке, Австралии, а также путем истощения собственных природных ресурсов, что объясняет их агрессивность по отношению к остальным странам мира. Поэтому сегодняшнее военно-политическое наступление США по всему миру, с одной

стороны, и ответные защитные меры России, а также Китая, Ирана, стран Ближнего Востока и Латинской Америки - с другой, на фоне структурного, сырьевого и энергетического кризисов мировой капиталистической системы (проявляющихся в рецессии, инфляции, огромных госдолгах и вероятности дефолтов, в социальных и внутривнутриполитических конфликтах), на фоне высокого уровня технологического и информационного развития мирового сообщества, на фоне расслоения доходов от использования мировых ресурсов ведут к радикальным изменениям сложившихся международных отношений. Мир вошел в период глобального противостояния и изменения, разделяясь на новые зоны влияния, и пока не установятся новые балансы сил, принципы и правила международных взаимоотношений, валютные и торговые нормы, пока не стабилизируются экономики центральных полюсов, мировая экономика в целом будет испытывать политические, экономические и социальные изменения. В большей степени конфликтам и потрясениям становятся подвержены территории стран, находящихся между основными центрами влияния и военной силы, а также спорные территории.

В такой обстановке, учитывая гарантированную обороноспособность России, полную кадровую, энергетическую и ресурсную обеспеченность, учитывая прочность сложившейся структуры власти и высокую сплоченность российского общества, считаем, что наша страна находится в лучшем положении по сравнению с другими центрами влияния и останется политически и экономически стабильной, и перспективной.

### Основные экономические показатели России

(по данным Росстата <https://rosstat.gov.ru/storage/mediabank/osn-03-2023.pdf>)

зеленый – положительные показатели или динамика, красный - отрицательные показатели или динамика

№		2021/2020		2022/2021	
		+/- % г/г	млрд. руб.	+/- % г/г	
1.	Валовой внутренний продукт	+5,6	153435,2	-2,1	
2.	Инвестиции в основной капитал (18,2% от ВВП)	+8,6	27865,2	+4,6	
3.	Реальные располагаемые денежные доходы населения (за вычетом выплат по кредитам и страховым) за 1 квартал	-0,5		+0,1	

(в рублях в сопоставимых ценах)

		21/20	22/21	янв-март 23
		+/- % г/г	+/- % г/г	+/- % г/г
4.	Промышленное производство	+6,3	-0,6	-0,9
5.	Продукция сельского хозяйства	-0,4	+10,2	+2,9
6.	Строительство (объем СМР)	+6,0	+5,2	+8,8
7.	Введено в эксплуатацию общей площади зданий, млн. кв.м.:			
	- в том числе, жилых помещений (около 97%)	+24,6	+11,0	-1,2
8.	Пассажирооборот транспорта общего пользования, млрд. пасс-км	+38,9	+1,1	+15,7
9.	Грузооборот транспорта, млрд т-км, в том числе:	+5,8	-2,6	-2,1
	- железнодорожного транспорта (доля - около 49%):	+4,3	-0,1	+2,6
	- Трубопроводного (около 44%)	+7,4	-7,3	-6,6
	- Автомобильного (около 5%)	+5,0	+1,8	+8,8
10.	Оборот розничной торговли, млрд. руб.	+7,3	-6,7	-7,3
11.	Объем платных услуг населению, млрд. руб.	+17,5	+3,6	+3,9
12.	Оборот общественного питания, млрд. руб.	+27,5	+4,7	+10,7

(в рублях в текущих ценах)

		21/20 г.	янв-февр 22/21г., %	янв-февр 23/22г., %
		13.	Среднемесячная начисленная заработная плата работников организаций, руб.:	
	- номинальная	+11,5	+10,8	+13,3
	- реальная (учитывает инфляцию)	+4,5	+1,9	+1,7
14.	Ключевая ставка ЦБ РФ с 19.09.22г. составляет, %:		+8,5	+7,5
15.	Инфляция, %			
	- промышленная		+24,1	-2,6
	- потребительская		+6,5	+8,6

		(в рублях в текущих ценах)	
		22/21г., %	23/22г., %
16.	Сальдированный финансовый результат организаций (без субъектов малого предпринимательства, кредитных организаций, государственных (муниципальных) учреждений, некредитных финансовых организаций) в действующих ценах:	<b>+2,6р</b> <small>(в основном за счет сырьевых отраслей 2,6-6,4 р)</small>	<b>-19,5</b>
	- Сельскохозяйственных, рыболовецк и лесн. хоз (доля - около 2,6%)		<b>-8,1</b>
	- Строительных (доля - около 2,2%)		<b>в 2,2 раза</b>
	- Добыча полезных ископаемых (доля - около 22,2%)		<b>-50,9</b>
	- Торговля и ремонт автотранспортных средств (доля - около 20,1%)		<b>-36,8</b>
	- Транспортировка и хранение (доля - около 5,7%)		<b>+37,5</b>
	- Обрабатывающие производства, в т.ч.:		<b>-9,6</b>
	- пищевых продуктов		<b>в 2,6 раза</b>
	- одежды		<b>в 2,8 раза</b>
	- производство нефтепродуктов		<b>+10,4</b>
	- химические производства		<b>-46,7</b>
	- металлургическое производство		<b>-48,2</b>
	- обеспечение электроэнерг., газом и паром; кондиционирование		<b>+19,8</b>
17.	Кредиторская задолженность организаций на конец <b>февраля</b>	<b>+4,4</b>	<b>12,7</b>
	- просроченная кредиторская задолженность	<b>6,0</b> % от кредиторск задолж	<b>4,5</b> % от кредиторск
18.	Сумма средств организаций на счетах в банках на <b>01.03.</b>	<b>+22,8</b>	<b>+18,6</b>
19.	Задолженность по кредитам физических лиц на <b>01.04.</b>	<b>+10,0</b>	<b>+8,5</b>
	- в т.ч. задолженность по ипотечным жил. кредитам (доля – 51,5%)	<b>+18,1</b>	<b>+16,1</b>
	- просроченная задолженность по ипотечным кредитам от общей задолженности по ипотечным кредитам	<b>0,4%</b>	<b>0,4%</b>
20.	Доходы консолидированного бюджета России		<b>+17,7</b>
21.	Международные резервы (ЗВР) на <b>28.04.23г.:</b> 598,9 млрд. долл. США	<b>-7,7</b>	<b>+1,0</b>
22.	Фонд национального благосостояния на <b>01.04.23г.:</b> 11,9 трлн. руб. или <b>154,5</b> млрд. долл. США ( <b>7,9</b> % от ВВП)	<b>-18,8</b>	<b>-9,2</b>
23.	Государственный внешний долг, на <b>01.04.23г.</b> 56,7 млрд. долл. США	<b>-3,9</b>	<b>-1,7</b>
	Статьи платежного баланса Российской Федерации (по данным БР)	22/21, %	1 кв. 23/22 млрд. \$ % г/г
			США
24.	Счет текущих операций, в т.ч.:	<b>в 1,9 раза</b>	<b>18,6</b>
25.	- экспорт товаров	<b>+19,0</b>	<b>100,8</b>
26.	- импорт товаров	<b>-7,8</b>	<b>71,8</b>
27.	Сальдо финансового счета, исключая резервные активы (потенциально, это отток капитала)	<b>в 3,98 раза</b>	<b>21,4</b>
			<b>-72,3</b>

### Выводы и перспективы российской экономики

В периоды мировых кризисов российская экономика, зависящая от мировой долларовой системы и от импорта оборудования, машин, запасных частей, электроники и пр., испытывает те же негативные тенденции, что и вся мировая экономика: замедление роста ВВП, снижение роста промышленного производства, снижение розничного товарооборота и объемов грузоперевозок, рост инфляции, рост задолженности организаций и физических лиц, снижение доходов большинства населения. К этому добавились влияние незаконных финансовых и торговых санкций и диверсионные акты Запада на газопроводах Россия-Европа, направленных на экономическую изоляцию и нанесение прямого экономического ущерба России.

В результате, как показывают данные Росстата, макроэкономические показатели 2022 года - 1 квартала 2023 года несколько ухудшились. Наблюдалось снижение индексов производства экспортных и импортных позиций товаров: добычи полезных ископаемых, металлургического производства, химического производства, импортных комплектующих. Как результат, видим общее снижение грузооборота, торгового товарооборота, снижение доходов предприятий связанных с этим отраслей, рост неиспользуемых организациями средств на счетах, снижение доходов населения, снижение спроса. Возросла задолженность по ипотечным кредитам.

Но имеются и положительные тенденции: несколько возросли инвестиции в основной капитал, растёт производство сельскохозяйственной продукции, производство промышленной продукции импортозамещающих отраслей, объём платных услуг населению и оборот предприятий общественного питания, объёмы строительства,

пассажиروоборот транспорта общего пользования, железнодорожные и автомобильные грузовые перевозки. Несколько возросла средняя реальная заработная плата и стабилизировались реальные располагаемые доходы населения, снижается промышленная инфляция, что послужит снижению потребительской инфляции.

Судя по официальным данным Банка России и ФТС, сложилась «парадоксальная» ситуация: с одной стороны видим снижение ВВП, значительное снижение финансовых результатов организаций, в том числе, добывающих полезные ископаемые, с другой — общий рост сальдо финансового счета, в 2022 году в 4 раза превышающий этот показатель 2021 года. А это - недоплаченные внутри страны налоги, неввезённая в страну инвалютная выручка, неприобретенное современное оборудование для станкостроения, машиностроения, авиастроения, судостроения и т.д. И это - при хронически устаревших основных фондах России, когда капитальные инвестиции в 2022 году составили лишь 18,2% от ВВП (для сравнения в 2021 году: в Китае — 42%, Южной Корее - 32%, Индии — 31%, Франции, Японии, Германии — 23-25%). При этом, растет сумма средств организаций на счетах в банках, что говорит об «омертвлении» средств, неучастии их в обороте.

Рост объемов жилищного кредитования (и, как следствие, рост задолженности по ипотечным кредитам) отразились на росте объемов строительства, что в какой-то степени поддерживает строительную и смежные со строительством отрасли, но не обеспечивается общеэкономическим ростом и реальным ростом доходов населения, что ведет к необоснованному росту цен недвижимости первичного рынка, с одной стороны, и к закредитованности населения и возможно обвальному падению спроса в будущем — с другой.

В поддержку экономической стабильности Правительство России продолжает реализацию комплексных федеральных программ развития перспективных направлений экономики, принимает адресные меры финансовой поддержки населения с низкими доходами, а также производящих отраслей и отдельных крупных предприятий, что вселяет надежду на хорошие экономические перспективы при условии внешнеполитической стабилизации и по мере роста внешнеэкономической и финансовой независимости.

### **Тенденции и перспективы на рынке недвижимости**

Рынок недвижимости в значительной степени зависит от результатов экономики и укрепления позиций России в мире. За период январь – декабрь 2022 года отмечен рост цен недвижимости:

- новых квартир в среднем по РФ на 7,5%,
- квартир вторичного рынка – на 3,6%,
- индивидуальных домов – на 5,6%,
- земельных участков для жилищного строительства – на 5,3%.

По данным Росреестра, за январь-декабрь 2022 года заключено 703,4 тыс. договоров участия в долевом строительстве, что на 22% меньше, чем за тот же период 2021 года.

Снижение темпов роста ВВП, ухудшение финансовых показателей и снижение доходов бизнеса привело к снижению доходов населения. Отставание темпов строительства от темпов ввода в эксплуатацию недостроенного ранее жилья по причине значительного роста цен стройматериалов, роста номинальных зарплат и, как следствие, себестоимости СМР, привело к росту цен недвижимости, к спаду производства стройматериалов и металлов, грузоперевозок и многих других смежных со строительством отраслей (производство и предоставление строительных машин и механизмов, производство мебели, сантехники и электрооборудования, логистика, кредитование, реклама, риелторский бизнес). Разрыв связей с поставщиками импортных материалов и изделий, которые ранее активно использовались в строительстве жилья бизнес- и премиум-класса, обусловило рост цен элитного жилья. Все эти обстоятельства в

2021-2022 г. привели к дисбалансу на рынке, росту цен, снижению спроса и количества сделок на рынке.

Период январь-март 2023 года характеризуется коррекцией и постепенной стабилизацией спроса и предложения. Снижение цен в целом прекратилось. Льготные ипотечные программы для отдельных категорий граждан частично поддерживают рынок. Возможно, драйвером сохранения строительного сектора и смежных отраслей могут стать долгосрочные программы комплексного регионального развития территорий, начиная со строительства новой инженерной инфраструктуры. В любом случае, государство стремится поддерживать строительную отрасль и рыночную стабильность. Также способствует стабилизации рынка сезонная активизация спроса населения и строительного бизнеса.

Рынок вторичного жилья в части спроса и ценообразования ориентируется на рынок новостроек и также стабилизируется.

Рынок коммерческой недвижимости достаточно стабилен, но низкоактивен по причине общего снижения экономической активности предпринимательства в условиях ухудшения финансовых и общеэкономических показателей на фоне структурных изменений в экономике.

В дальнейшем цены продажи и аренды будут балансировать: с одной стороны, в соответствии с ростом себестоимости строительства (обусловленным инфляционным ростом и коррекцией объемов СМР) и ростом затрат на содержание объектов (которые, предположительно, будут расти в пределах инфляции в связи с обесцениванием денег на фоне структурных экономических изменений), с другой стороны, вероятный в таком случае рост цен и ставок аренды будет ограничен пониженным спросом на дорогостоящие товары (объекты недвижимости) на фоне низких доходов населения и бизнеса, а также на фоне низкой потребительской и деловой активности.

### **Выводы**

1. Сегодня самым значимым фактором риска для всех национальных экономик являются кризисные процессы, происходящие в странах Запада и, прежде всего, США: дефицит энергии и ресурсов, социальное расслоение и политический раскол общества, огромный госдолг и дефицит госбюджета, структурный кризис экономики, инфляция и высокая вероятность дефолта.

2. Ресурсные возможности России (кадровые, научные, энергетические, сырьевые) и крепкое государство, обеспечивающее национальную безопасность и внутреннюю стабильность, развитие территорий и инфраструктуры, а также лучшее финансово-экономическое положение России по сравнению с другими ключевыми странами в условиях кризиса долларовой системы, при условии активного участия государства, дают все возможности, чтобы быстро восстановить финансовую стабильность и отраслевую сбалансированность экономики. Сокращение импортозависимости и большая автономизация российской экономики в условиях исчерпания мировых природных ресурсов и кризиса долларовой системы взаиморасчетов, а также высокая емкость рынков России и ближайшего зарубежья, позволяют выгодно для интересов страны рационализировать отраслевую структуру, обеспечить стабильность роста доходов населения и бизнеса, стабильность и активность на всех рынках, включая рынок недвижимости.

3. Большая территория страны и полная обеспеченность энергией и всеми необходимыми минералами дают несравнимую с другими странами возможность развития промышленности стройматериалов, строительства жилья, складов, объектов торговли и сферы услуг, производственных цехов, коммунальных и других вспомогательных зданий, инженерной инфраструктуры и транспортных коммуникаций.

По мере развития общества, экономики, рынка недвижимости и строительных технологий предъявляются повышенные требования к качеству строительства и функциональным и эксплуатационным свойствам зданий. Коррекция цен способствует



здоровой конкуренции на рынке, повышению качества СМР и степени готовности объектов, сдаваемых в эксплуатацию.

Активное участие государства в формировании сбалансированной отраслевой структуры экономики, менее зависимой от внешних рисков, позволит перейти к стабильному росту доходов, к восстановлению деловой активности, восстановлению спроса на новые и реконструированные объекты недвижимости. Востребованными будут качественные комфортабельные квартиры и индивидуальные жилые дома, обеспеченные развитой социальной и инженерной инфраструктурой, с возможностью онлайн-работы и полноценного отдыха, уличных прогулок и занятий спортом.

4. Ситуация с быстрым распространением пандемии и закрытием границ стран в 2020 году показала большие перспективы развития внутреннего туризма, индустрии краткосрочного отдыха выходного дня, водного отдыха и спорта, что влечёт развитие и строительство качественной отечественной рекреационной инфраструктуры (гостиницы, дома отдыха и санатории, пляжи и аттракционы, внутренние дороги, придорожный и прибрежный сервис, рекреационное благоустройство и инфраструктура населенных пунктов).

5. Рынок недвижимости достаточно сбалансирован, но даже при ухудшении макроэкономических показателей, в условиях инфляции не следует ожидать ощутимого снижения цен на объекты и ставок аренды. Скорее, часть продавцов снимут с продажи свои объекты и дождутся новой активизации рынка, чем поспешат расстаться со своим весомым активом. В условиях коррекции цен зданий и помещений спрос на земельные участки, вероятно, снизится, чему способствует и значительное (в 2-5 раз) повышение с 2022 года штрафов за нарушения противопожарной безопасности.

6. На протяжении последних тридцати лет инвестиции в недвижимость были и остаются одним из самых выгодных вариантов накопления средств, превышая темпы роста цены золота за этот же период почти вдвое. Следовательно, в условиях структурного экономического кризиса и высокой инфляции приобретение качественной и перспективной недвижимости является хорошим средством сохранения и накопления средств. Это: комфортабельные квартиры («первичка» и качественная «вторичка»), капитальные индивидуальные дома в городе и пригороде со всей инфраструктурой, перспективная коммерческая недвижимость (торговые помещения в узловых городских зонах, склады с развитой инфраструктурой, энергетически обеспеченные цеха и комплексы, объекты рекреационного назначения, туристического сервиса и бизнеса развлечений), а также перспективные земельные участки под строительство вышеуказанных объектов.

*Источники:*

1. Социально-экономическое положение России
2. <https://rosstat.gov.ru/storage/mediabank/osn-03-2023.pdf>,
3. <https://cbr.ru/key-indicators/>, [http://www.cbr.ru/statistics/macro\\_itm/svs/](http://www.cbr.ru/statistics/macro_itm/svs/),
4. <https://rosreestr.gov.ru/open-service/statistika-i-analitika/statisticheskaya-otchetnost/>,

*Анализ подготовлен специалистами СтатРиелт и основан на последних официальных данных по состоянию на 12.05.2023 года. Анализ может быть использован подписчиками как частично от имени подписчиков, так и полностью со ссылкой на СтатРиелт.*

## **3.2. О социально-экономическом развитии Республики Татарстан в январе-марте 2023 года<sup>2</sup>**

### **Производство товаров и услуг**

В январе-марте 2023г. оборот организаций всех видов деятельности (с учетом субъектов малого предпринимательства) составил 2182,8 млрд. рублей, что в действующих ценах на 8,9% меньше показателя января-марта 2022 года.

---

<sup>2</sup> [https://cesi.tatarstan.ru/file/pub/pub\\_3732593.pdf](https://cesi.tatarstan.ru/file/pub/pub_3732593.pdf)

Индекс промышленного производства в январе-марте 2023г. по сравнению с январем-мартом 2022г. составил 100,3%.

Индексы промышленного производства по видам экономической деятельности в январе-марте 2023г. по сравнению с аналогичным периодом 2022г. составили: добыча полезных ископаемых - 102,9%; обрабатывающие производства - 98,8%; обеспечение электрической энергией, газом и паром, кондиционирование воздуха - 101,0%; водоснабжение, водоотведение, организация сбора и утилизация отходов, деятельность по ликвидации загрязнений - 82,4%.

В январе-марте 2023г. предприятиями (организациями) республики по видам деятельности «добыча полезных ископаемых», «обрабатывающие производства», «обеспечение электрической энергией, газом и паром; кондиционирование воздуха», «водоснабжение, водоотведение, организация сбора и утилизации отходов, деятельность по ликвидации загрязнений» было отгружено товаров собственного производства, выполнено работ и услуг собственными силами на 972,1 млрд. рублей, что по сравнению с январем-мартом 2022г. составило 77,4%.

Наибольший удельный вес в общем объеме отгруженных товаров собственного производства, выполненных работ и услуг собственными силами имеют следующие виды деятельности: добыча полезных ископаемых – 19,1%, производство кокса и нефтепродуктов – 22,7%, производство химических веществ и химических продуктов – 11,2%, производство автотранспортных средств, прицепов и полуприцепов – 10,8%, производство пищевых продуктов – 7,2%.



### Строительство

Объем работ, выполненных по виду деятельности «строительство», в январе-марте 2023г. составил 82,0 млрд рублей, или 120,5% к уровню января-марта 2022г.

За январь-март 2023г. организациями, не относящимися к субъектам малого предпринимательства, выполнено работ по виду деятельности «строительство» на 32,4 млрд рублей, или 130,2% к уровню января-марта 2022г.

#### Жилищное строительство

В январе-марте 2023г. в Республике Татарстан предприятиями, организациями и населением введено 1198,9 тыс. кв. метров общей площади жилья, что составило 131,0% к уровню января-марта 2022г.

Предприятия и организации республики сдали в эксплуатацию 13955 квартир общей (полезной) площадью 704,0 тыс. кв. метров.

#### Индивидуальное жилищное строительство

Населением республики за счет собственных и привлеченных средств построено 3552 индивидуальных жилых дома общей площадью 494,9 тыс. кв. метров., что составило 41,3% от общей площади жилья, введенного в республике. Средняя площадь одного индивидуального жилого дома составила 139,3 кв. метра.

#### Строительство объектов социально-культурной сферы

В январе-марте 2023г. в Республике Татарстан введено в эксплуатацию:

	Введено в январе-марте 2023г.	В % к январю-марту 2022г.
Детские оздоровительные лагеря, мест	60	-
Плавательные бассейны (с длиной дорожек 25 и 50м), кв.м	280,0	-
Музей, единиц	1	-

#### Коммунальное строительство

В Республике Татарстан в январе-марте 2023г. введены в эксплуатацию газовые сети протяженностью 28,4 км., тепловые сети – 2,0 км.

#### Сельское хозяйство

Объем продукции сельского хозяйства всех сельхозпроизводителей (сельхозорганизации, население, крестьянские (фермерские) хозяйства и индивидуальные предприниматели) в январемарте 2023г. в действующих ценах, по предварительной оценке, составил 52,8 млрд рублей, в сопоставимых ценах к уровню января-марта 2022г. – 103,6%.

#### Животноводство

Поголовье крупного рогатого скота на конец марта 2023г. в хозяйствах всех категорий (сельскохозяйственных организациях, хозяйствах населения, фермерских хозяйствах и у индивидуальных предпринимателей) насчитывало 925,5 тыс. голов (на 1,3% ниже аналогичного периода 2022г.), из него коров – 325,9 тыс. голов (на 0,8% больше), свиней – 467,2 тыс. голов (на 5,3% меньше), овец и коз – 340,8 тыс. голов (на 1,8% меньше), птицы – 19004,5 тыс. голов (на 3,7% больше).

К концу марта 2023г. на хозяйства населения приходилось 30,9% поголовья крупного рогатого скота (в том числе 31% коров), 3,4% свиней, 82,2% овец и коз, 9,4% птиц (к концу марта 2022г. соответственно 31% (31,3%), 6,9%, 82,6% и 10%).

В сельскохозяйственных организациях на конец марта 2023г. по сравнению с соответствующим периодом 2022г. поголовье крупного рогатого скота снизилось на 1,1%, свиней – на 0,7%, овец и коз – на 3,7%. Поголовье коров выросло на 1,8%, птицы – на 2,8%.

В сельскохозяйственных организациях надои молока на 1 корову в январе-марте 2023г. составили 1902 килограмма против 1729 килограммов в январе-марте 2022г., яйценоскость кур-несушек – 79 штук яиц, как и год назад.

В январе-марте 2023г. по сравнению с январем-мартом 2022г. в хозяйствах всех категорий, по отчетам и расчетным данным, выросло производство молока на 9,7%, яиц – на 3,9%. Производство скота и птицы на убой (в живом весе) снизилось на 2,5%.

В январе-марте 2023г. по сравнению с соответствующим периодом 2022г. в сельскохозяйственных организациях возросла отгрузка картофеля на 5,3%, овощей на – 5,6%, молока – на 13,6%, яиц – на 7,6%.

## Транспорт

### Грузовые перевозки

В январе-марте 2023г. грузооборот автомобильного транспорта организаций, не относящихся к субъектам малого предпринимательства, всех видов деятельности, составил 3536,5 млн ткм (101,1% к уровню соответствующего периода 2022г.).

### Пассажирские перевозки

Пассажирооборот автомобильного транспорта общего пользования в январе-марте 2023г. составил 316,9 млн пасс-км (105,7% к уровню соответствующего периода 2022г.).

## Потребительский рынок

Оборот розничной торговли в январе-марте 2023г. составил 304,7 млрд рублей (99,7% в сопоставимых ценах к уровню соответствующего периода 2022г.).

Оборот розничной торговли на душу населения в январе-марте 2023г. составил 76145 рублей.

В январе-марте 2023г. оборот розничной торговли на 91,8% формировался торговыми организациями и индивидуальными предпринимателями, осуществляющими деятельность в стационарной торговой сети (вне рынка); доля рынков в общем объеме оборота розничной торговли составила 8,2%.

В структуре оборота розничной торговли удельный вес пищевых продуктов, включая напитки, и табачных изделий в январе-марте 2023г. составил 47,3%, непродовольственных товаров – 52,7%.

В январе-марте 2023г. населению республики оказано платных услуг на 102,8 млрд. рублей, что с учетом индекса потребительских цен на услуги на 5,3% выше аналогичного показателя января-марта 2022г.

В январе-марте 2023г. в структуре объема платных услуг 80,6% приходилось на долю шести видов услуг: коммунальные услуги - 28,4%, транспортные услуги – 14,9%, бытовые услуги – 14,2%, телекоммуникационные услуги - 7,5%, услуги системы образования – 9,2%, медицинские услуги – 6,4%.



Объем коммунальных услуг населению в январе-марте 2023г. составил 29,2 млрд. рублей, или 109,7% к уровню января-марта 2022г.

Объем бытовых услуг населению в январе-марте 2023г. составил 14,6 млрд. рублей, или 103,3% к уровню января-марта 2022г.

В январе-марте 2023г. в структуре объема бытовых услуг 85,4% приходилось на долю четырех видов услуг: ремонт и строительство жилья и других построек – 37,7%, техническое обслуживание и ремонт транспортных средств, машин и оборудования – 34,6%, услуги парикмахерских – 8,8%, ритуальные услуги – 4,3%.

#### **Индексы цен**

Базовый индекс потребительских цен (БИПЦ), исключая изменения цен на отдельные товары, подверженные влиянию факторов административного или сезонного характера, в Республике Татарстан в марте 2023г. относительно предыдущего месяца сложился на уровне 100,3% (в марте 2022г. – 110,9%).

Индекс потребительских цен в январе-марте 2023г. по сравнению с январем-мартом 2022г. составил 107,9%.

Индекс цен на непродовольственные товары в марте 2023г. к предыдущему месяцу составил 100,1% (в марте 2022г. – 112,1%).

Индекс цен на продовольственные товары в марте 2023г. к предыдущему месяцу составил 100,0% (в марте 2022г. – 107,2%). Индекс тарифов на услуги в марте 2023г. относительно предыдущего месяца составил 101,0% (в марте 2022г. – 106,5%).

Индекс цен производителей промышленных товаров в январе- марте 2023г. по сравнению с январем-мартом 2022г. составил 78,4%, в том числе реализуемых на внутреннем рынке - 86,6%.

#### **Уровень жизни**

Начисленная номинальная среднемесячная заработная плата одного работника на предприятиях и в организациях республики, включая малое предпринимательство, в январе-феврале 2023г. составила 53643,1 рубля, или 116,2% по сравнению с соответствующим периодом 2022г.

Начисленная реальная среднемесячная заработная плата одного работника на предприятиях и в организациях республики, включая малое предпринимательство, в январе-феврале 2023г. составила 104,6% по сравнению с соответствующим периодом 2022г.

#### **Рынок труда**

По итогам выборочного обследования в январе-марте 2023г. численность рабочей силы в возрасте 15 лет и старше составила 2062,8 тыс. человек, или 53,0% от общей численности населения республики. В численности рабочей силы 2017,2 тыс. человек (97,8% рабочей силы) были заняты в экономике и 45,6 тыс. человек (2,2%) не имели занятия, но активно его искали (в соответствии с методологией Международной Организации Труда они классифицируются как безработные). Уровень занятости населения экономической деятельностью (доля занятого населения в общей численности населения соответствующего возраста) в возрасте 15 лет и старше составил 61,8%.

На конец марта 2023г. в государственных учреждениях службы занятости Республики Татарстан зарегистрированы в качестве безработных 6,9 тыс. человек (по оценке – 0,34% рабочей силы, на конец марта 2022г. – 0,50%), из них 5,6 тыс. человек получали пособие по безработице (81,1% от общего числа зарегистрированных безработных).

### **3.3. Определение сегмента рынка, к которому принадлежит объект**

#### **Рынок недвижимости, его структура и объекты**

Рынок недвижимости - сектор национальной рыночной экономики, представляющий собой совокупность объектов недвижимости, экономических субъектов, оперирующих на рынке, процессов функционирования рынка, т.е. процессов производства (создания), потребления (использования) и обмена объектов недвижимости и управления рынком, и механизмов, обеспечивающих функционирование рынка (инфраструктуры и правовой среды рынка).

В соответствии с приведенным определением, структура рынка включает:

- объекты недвижимости
- субъекты рынка
- процессы функционирования рынка
- механизмы (инфраструктуру) рынка.

Для целей анализа рынка и управления его созданием и развитием объекты недвижимости необходимо структурировать, т.е. выделять те или иные однородные группы. В законодательных, нормативных, методических актах и документах применяется классификация объектов по различным основаниям: по физическому статусу, назначению, качеству, местоположению, размерам, видам собственности (принадлежности на праве собственности), юридическому статусу (принадлежности на праве пользования).

По физическому статусу выделяют:

- земельные участки;
- жилье (жилые здания и помещения);
- нежилые здания и помещения, строения, сооружения;

Более детальная классификация фонда объектов недвижимости по назначению содержит следующий перечень видов и подвидов объектов:

1. земельные участки

В соответствии с ЗК РФ земли в Российской Федерации по целевому назначению подразделяются на следующие категории:

- земли сельскохозяйственного назначения;
- земли поселений;
- земли промышленности, энергетики, транспорта, связи, радиовещания, телевидения, информатики, земли для обеспечения космической деятельности, земли обороны, безопасности и земли иного специального назначения;
- земли особо охраняемых территорий и объектов;
- земли лесного фонда;
- земли водного фонда;
- земли запаса.

2. жилье (жилые здания и помещения):

- многоквартирные жилые дома, квартиры в них и др. помещения для постоянного проживания (в домах отдыха, гостиницах, больницах, школах и т.п.);
- индивидуальные и двух – четырех семейные малоэтажные жилые дома (старая застройка и дома традиционного типа – домовладения и нового типа – коттеджи, таунхаусы);

3. коммерческая недвижимость:

- офисные здания и помещения административно-офисного назначения;
- гостиницы, мотели, дома отдыха;
- магазины, торговые центры;
- рестораны, кафе и др. пункты общепита;
- пункты бытового обслуживания, сервиса.
- промышленная недвижимость:
- заводские и фабричные помещения, здания и сооружения производственного назначения;
- мосты, трубопроводы, дороги, дамбы и др. инженерные сооружения;
- паркинги, гаражи;
- склады, складские помещения.
- недвижимость социально-культурного назначения:

- здания правительственных и административных учреждений;
- культурно-оздоровительные, образовательные, спортивные объекты;
- религиозные объекты.

Таблица 5. Определение сегмента рынка, к которому принадлежит оцениваемый объект

Объект оценки	Сегмент рынка, к которому принадлежит оцениваемый объект
Земельный участок с кадастровым номером 16:50:171201:1653, категория земель: земли населённых пунктов, разрешенное использование: торговые объекты: магазины розничной торговли (универсальные, специализированные), общей площадью 1956+/-15 кв.м., расположенный по адресу: Республика Татарстан, МО «г Казань», г. Казань, Приволжский район, ул. Оренбургский тракт, д. 138р	Земельный участок под офисно-торговую застройку

### 3.4. Анализ фактических данных о ценах сделок и предложений с объектами недвижимости из сегментов рынка, к которым отнесен оцениваемый объект

Динамика изменения рынка недвижимости в Республике Татарстан

За годовой период между проведением мониторинга цен объектов недвижимости, земельных участков и арендных ставок на начало 2021 и 2022 года эксперты НП «Союз оценщиков Республики Татарстан» отмечают следующие тенденции на рынке сделок с недвижимым имуществом:

Цена реализации коммерческой недвижимости по районам г. Казани показала следующее изменение верхней границы за год:

МОНИТОРИНГ ЦЕН на коммерческую недвижимость в г. Казань (в % к 2021 году)

Наименование района г. Казани	Административные, офисные помещения, бизнес-центры	Торговые площади, пункты общественного питания	Производственно-складские помещения
Авиастроительный	10	34	1
Вахитовский	34	56	0
Кировский	12	37	0
Московский	25	58	0
Ново-Савиновский	33	25	0
Приволжский	17	47	8
Советский	34	37	12

На 10-30 процентов поднялась и нижняя граница реализации недвижимости в столице республики (за исключением производственно-складских помещений).

В муниципальных районах и городских округах рост рыночной стоимости коммерческой недвижимости наблюдался в г. г. Альметьевск (20-30%), Елабуга (16%), Лениногорск (25-30%), Менделеевск (20%), Набережные Челны (30% – торговые помещения в районах массовой жилой застройки), Пестрецы (15%), Чистополь (35%).

В г. Казань наблюдается неоднородность в динамике арендных ставок коммерческой недвижимости

МОНИТОРИНГ АРЕНДНЫХ СТАВОК коммерческой недвижимости в г. Казань (% к 2021 году)

Наименование района г. Казань	Диапазон арендных ставок		
	офисных помещений	торговых помещений	производственно-складских помещений
Авиастроительный	25	17	14
Вахитовский	0	17	0
Кировский	0	13	12
Московский	25	13	0
Ново-Савиновский	6	0	0
Приволжский	0	0	12
Советский	0	0	18

Аналогичная ситуация в городах и муниципальных районах республики. Определенный рост (15-20%) арендных ставок коммерческой недвижимости отмечен (на основании открытых данных) в г.г. Елабуга, Лаишево, Лениногорск, Менделеевск, Чистополь.

В исследуемом периоде (01.09.2021-15.02.2022) отмечается значительный рост среднерыночной стоимости жилой недвижимости. В частности, по сравнению с данными на 01.03.2021, рост средней медианной стоимости 1 кв.м. жилья (квартиры) по городам составил: Казань - 37,5%, Набережные Челны - 34,7%, Елабуга - 23%, Нижнекамск - 25,5%, Чистополь - 12,1%, Зеленодольск - 41,4%, Заинск - 5,4%, Альметьевск - 5,8%, Нурлат - 26,4%, Арск - 37,3%, Буинск - 27,3%. В ряде городов рост был не столь значителен ввиду насыщения спроса - Азнакаево - 2,26%, Бугульма - 4,7%, Бавлы - 4,5%

### **3.5. Анализ основных факторов, влияющих на спрос, предложение и цены**

В качестве основных ценообразующих факторов были выбраны следующие элементы сравнения:

- Скидки к ценам предложений;
- Отличия в площади;
- Местоположение.

#### **Скидки к ценам предложений**

Корректировка на снижение цены в процессе торгов. Следует отметить, что в текущих экономических условиях РФ метод сравнительных продаж имеет ряд ограничений. Так, например, наиболее целесообразно осуществлять сравнение на основании информации о ценах зарегистрированных сделок. Однако, информация о реальных ценах сделок не доступна оценщику по объективным причинам, поэтому наиболее доступными являются данные о ценах предложений на аналогичные оцениваемому объекту, выставленные на свободную продажу. При этом данные цены необходимо скорректировать на величину скидки на торг.

#### **Отличия в площади**

Как правило, большие по размеру земельные участки стоят несколько дешевле в расчете на единицу площади, чем меньшие по размеру участки, поэтому в цены аналогов вносились корректировки.

Размер корректировки был рассчитан на основе статистического исследования



зависимости цены на земельные участки под промышленными объектами от размера участка<sup>3</sup>.

Таблица 6. Коэффициенты корректировки удельной кадастровой стоимости земельного участка на размер его площади (K<sub>S</sub>)

№ п/п	Площадь участка, м <sup>2</sup>	Коэффициент поправки (K <sub>S</sub> )
1	до 5 000 включительно	1,35
2	от 5 000 до 10 000 включительно	1,25
3	от 10 000 до 50 000 включительно	1,06
4	от 50 000 до 100 000 включительно	1,00
5	от 100 000 до 250 000 включительно	0,93
6	от 250 000 до 500 000 включительно	0,88
7	от 500 000 до 1 000 000 включительно	0,83
8	от 1 000 000 до 2 500 000 включительно	0,78
9	от 2 500 000 до 5 000 000 включительно	0,75
10	от 5 000 000 и выше	0,71

Эта зависимость отражена на графике, представленном ниже.

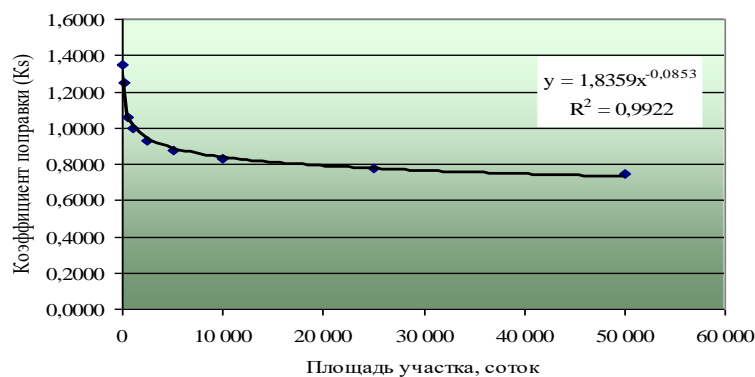


Рисунок 3. Зависимость цены на земельные участки от размера участка

Наиболее точно (коэффициент корреляции 0,9922) эту зависимость описывает следующее уравнение:

$$K_S = 1,8359 \times S^{-0,0853}, \text{ где:}$$

$K_S$  – коэффициент корректировки;

$S$  – площадь земельного участка, соток.

Таким образом, поправка по данному фактору рассчитывалась на основе следующей формулы:

$$K_{II} = \left( \frac{K_{SOO}}{K_{SOA}} - 1 \right) \times 100\% ;$$

Где:  $K_{II}$  – размер корректировки на площадь земельного участка;

$K_{SOO}$  – расчетное значение коэффициента корректировки удельной кадастровой стоимости земельного участка на размер его площади для объекта оценки;

$K_{SOA}$  – расчетное значение коэффициента корректировки удельной кадастровой стоимости земельного участка на размер его площади для объекта-аналога.

### Местоположение

При развитом рынке земельных участков поправки на местоположение делаются на основе метода парных продаж, т.е. сравнением проданных земельных участков (в расчете на 1 кв.м. площади), которые отличаются друг от друга только местоположением. Другим методом внесения поправок по данному элементу сравнения является сопоставление

<sup>3</sup> Источник информации: А.Д. Власов, «Проблемы кадастровой оценки земельных участков под промышленными объектами в поселениях», журнал «Имущественные отношения в Российской Федерации», №1(40). Поправка на площадь подчиняется экспоненциальной зависимости

кадастровой стоимости земельных участков, которая, как известно, зависит от двух факторов: местоположения и разрешенного использования.

### **3.6. Анализ наиболее эффективного использования**

Понятие наиболее эффективного использования (НЭИ), применяемое в настоящем Отчете, определяется как вероятное и разрешенное законом использование оцениваемого объекта с наилучшей отдачей, причем непременно должны соблюдаться условия физической возможности, должного обеспечения и финансового оправдания такого рода действий.

Для определения наиболее эффективного использования оцениваемого объекта были учтены четыре основных критерия:

- юридическая правомочность: рассмотрение только тех способов, которые разрешены законодательными актами.
- физическая возможность: рассмотрение физически реальных способов использования.
- экономическая приемлемость: рассмотрение того, какое физически возможное и юридически правомочное использование будет давать приемлемый доход владельцу.
- максимальная эффективность: рассмотрение того, какое из экономически приемлемых видов использования будет приносить максимальный чистый доход или максимальную текущую стоимость.

С целью выбора варианта НЭИ первоначально составляется максимально полный перечень функций, которые могут быть реализованы на базе оцениваемого объекта. На данном этапе включение функций в перечень осуществляется без ограничений, разрешены любые предложения, реализуемые на участке с имеющимися характеристиками и в существующем окружении.

На следующем (втором) этапе из составленного перечня исключаются те функции, реализация которых – по данным анализа – может встретить непреодолимые препятствия вследствие законодательных и нормативно-правовых ограничений и в том числе ограничений, установленных:

- правилами зонирования и (или) существующими регламентами получения разрешения на застройку, на разделение или на объединение участков;
- требованиями, предусмотренными Строительными нормами и правилами (СНиП) и, в частности, ограничениями по взаимному расположению зданий и положению вновь возводимого строения относительно коммуникаций;
- нормативными актами об охране здоровья населения, окружающей среды и памятников, а также по потреблению ресурсов.

При этом имеются в виду запреты и ограничения не только на сами функции, но также и на набор работ (строительно-монтажных, наладочных), предназначенных для реализации этих функций. Кроме того, при анализе допустимости реализации функций на данном этапе учитывается:

- наличие сервитутов (в том числе и не реализованных, но потенциально возможных) и других ограничений прав собственности на объект;
- местные правила финансирования застройщиком развития инфраструктуры или (и) передачи муниципалитету части помещений в созданном объекте;
- наличие захоронений и необходимость археологических раскопок;
- возможная реакция местных жителей на реализацию рассматриваемой функции.

В перечне остаются для последующего анализа функции, ограничение реализации которых может быть преодолено путем дополнительных усилий заинтересованных лиц и дополнительного финансирования.

На третьем этапе анализа изучаются возможности физической осуществимости функций, остающихся в перечне после процедур второго этапа. Из перечня исключаются функции, осуществление которых невозможно из-за недостаточно высокого качества земельного участка, а также функции, которые не могут быть реализованы из-за невыполнимости каких-либо звеньев технологической цепочки планируемого строительства. Как и на предыдущем этапе, в перечне функций для дальнейшего анализа оставляются функции, которые физически нереализуемы в текущем состоянии объекта, но могут быть исполнены после дополнительных улучшений. Однако требующееся для таких улучшений дополнительное финансирование снижает конкурентоспособность функции при окончательном выборе варианта по критерию максимальной продуктивности.

На четвертом этапе анализа юридически разрешенные и физически осуществимые функции остаются в перечне только в случае их экономической целесообразности. Это достигается, если соотношение платежеспособного спроса и конкурентного предложения на локальном рынке недвижимости обеспечивает (при использовании каждой из функций) возврат капитала и доходы на капитал с нормой этого дохода, не ниже нормы отдачи для одного из надежных альтернативных проектов. Предусматривается также, что указанные доходы должны поступать в планируемые промежутки (моменты) времени и в заданных размерах.

При анализе спроса выделяется целевой рынок под каждую функцию, позиционирование объекта оценки в сравнении с объектами-конкурентами, прогноз тенденций развития демографической ситуации и инвестиционной активности – с анализом экономической ситуации в регионе и регионального рынка недвижимости, прогноз доходности и возможной цены перепродажи объекта с учетом тенденций изменения структуры предложения.

На данном этапе анализа выясняется только принципиальная возможность обеспечения финансирования – без предпочтений какого-либо из источников (вариантов).

На последнем этапе из экономически обоснованных и финансово осуществимых проектов выбираются несколько проектов с реализацией функций, использование которых принесет собственнику максимальную доходность и максимальную рыночную стоимость объекта (с учетом «своих» рисков и «своих» норм отдачи для каждого варианта). Один из этих последних проектов (наименее рискованный) и признается отвечающим принципу наиболее эффективного использования объекта.

В соответствии с принципами НЭИ рыночную и справедливую стоимость оцениваемого имущества необходимо рассчитывать, исходя из его использования – по текущему назначению.

## 4. Процесс оценки

### 4.1. Содержание и объем работ, используемых для проведения оценки

В ходе выполнения оценочного задания работа по определению стоимости объекта оценки проводилась в следующей последовательности:

- заключение договора на проведение оценки, включающего задание на оценку;
- сбор и анализ информации, необходимой для проведения оценки;
- применение подходов к оценке, включая выбор методов оценки и осуществление необходимых расчетов;
- согласование (обобщение) результатов применения подходов к оценке и определение итоговой величины стоимости объекта оценки;
- составление отчета об оценке.

### 4.2. Подходы к оценке и обоснование применимости подходов к оценке

#### 4.3. Доходный подход

Доходный подход применяется, когда существует достоверная информация, позволяющая прогнозировать будущие доходы, которые объект оценки способен приносить, а также связанные с объектом оценки расходы. При применении доходного подхода оценщик определяет величину будущих доходов и расходов и моменты их получения

Доходный подход используется при наличии рыночной информации о доходах от объектов недвижимости. Техника расчетов доходного подхода достаточно сложна, и результаты оценки в рамках доходного подхода зависят как от состояния экономики и финансовой системы стран, системы правовых гарантий участникам рынка, так и, собственно, от состояния самого рынка.

В результате проведенного исследования, Оценщик определил, что невысокий уровень арендного дохода, при достаточно высокой стоимости помещений, приводит к тому, что доходы, получаемые от сдачи единого объекта производственно-складской недвижимости, полностью поглощаются улучшениями земельного участка (то есть приходятся на окупаемость зданий и сооружений), что приводит к получению отрицательной стоимости земельного участка в рамках доходного подхода. **В связи с этим Оценщик пришел к выводу о невозможности использования результатов доходного подхода при определении справедливой (рыночной) стоимости земельного участка.**

#### 4.4. Затратный подход

Согласно ФСО №V затратный подход – это совокупность методов оценки стоимости объекта оценки, основанных на определении затрат, необходимых для воспроизводства либо замещения объекта оценки с учетом износа и устаревания. Затратами на воспроизводство объекта оценки являются затраты, необходимые для создания точной копии объекта оценки с использованием применявшихся при создании объекта оценки материалов и технологий. Затратами на замещение объекта оценки являются затраты, необходимые для создания аналогичного объекта с использованием материалов и технологий, применяющихся на дату оценки.

Однако земля не является результатом человеческого труда, как другие средства производства, она является результатом физико-химических процессов, возникших в космическом пространстве, следовательно, на ее появление как товара никаких

человеческих затрат не требовалось. К тому же, на основании ФСО №V при наличии достаточной и достоверной информации о ценах предложений, расчет осуществляется преимущественно на основании сравнительного подхода. **В связи с вышесказанным Оценщик не использовал затратный подход для оценки земельного участка.**

#### **4.5. Сравнительный подход**

Согласно ФСО №V сравнительный подход – это совокупность методов оценки стоимости объекта оценки, основанных на сравнении объекта оценки с объектами - аналогами объекта оценки, в отношении которых имеется информация о ценах. Объектом - аналогом объекта оценки для целей оценки признается объект, сходный объекту оценки по основным экономическим, материальным, техническим и другим характеристикам, определяющим его стоимость.

**Проанализировав объем и качество доступной информации относительно предложений о продаже прав на земельные участки, Оценщик пришел к выводу о необходимости и возможности применения в рамках настоящей оценки сравнительного подхода.**

#### **4.6. Методология оценки и обоснование применимости методов к оценке**

В соответствии с ФСО №V, стоимость любого оцениваемого объекта должна быть рассчитана на основе применения трех подходов: затратного, доходного и сравнительного. Либо оценщик должен обосновать отказ от использования какого-либо подхода при наличии объективных причин.

Оценщик вправе самостоятельно определять в рамках каждого из подходов к оценке конкретные методы оценки.

Ниже представлено общее описание методов, используемых при определении справедливой (рыночной) стоимости прав на земельные участки.

Рыночная стоимость права на земельный участок определяется исходя из принципов полезности, спроса и предложения, замещения, изменения, внешнего влияния.<sup>4</sup>

Рыночная стоимость права на земельный участок зависит от правомочий пользователя земельным участком, срока действия права, обременений права, прав иных лиц на земельный участок, целевого назначения и разрешенного использования земельного участка.

Рыночная стоимость права на земельный участок зависит от ожидаемой величины, продолжительности и вероятности получения дохода от права за определенный период времени при наиболее эффективном использовании земельного участка (принцип ожидания).

Рыночная стоимость права на земельный участок определяется исходя из наиболее эффективного использования земельного участка, то есть наиболее вероятного использования земельного участка, являющегося практически и финансово осуществимым, экономически оправданным, соответствующим требованиям законодательства и в результате, которого расчетная величина стоимости права на земельный участок будет максимальной (принцип наиболее эффективного использования).

Расчетная величина стоимости права на земельный участок может выражаться отрицательной величиной (например, в случае если размер арендной платы, установленный договором аренды земельного участка, выше рыночного размера арендной платы за этот участок). В таких случаях, как правило, не является возможным отчуждение

---

<sup>4</sup> Методические рекомендации по определению рыночной стоимости права аренды земельных участков. Утверждены распоряжением Минимущества России от 10.04.2003 г. № 1102-р. «Об утверждении методических рекомендаций по определению рыночной стоимости права аренды земельных участков».

объекта оценки на открытом рынке в условиях конкуренции, когда стороны сделки действуют разумно, располагая всей необходимой информацией, а на совершении сделки не отражаются какие-либо чрезвычайные обстоятельства.

Оценщик при проведении оценки обязан использовать (или обосновать отказ от использования) затратный, сравнительный и доходный подходы к оценке. Оценщик вправе самостоятельно определять в рамках каждого из подходов к оценке конкретные методы оценки. При выборе методов учитывается достаточность и достоверность общедоступной для использования того или иного метода информации.

Как правило, при оценке справедливой (рыночной) стоимости права на земельные участки используются:

- метод сравнения продаж;
- метод выделения;
- метод распределения;
- метод капитализации дохода;
- метод остатка;
- метод предполагаемого использования.

На сравнительном подходе основаны: метод сравнения продаж, метод выделения, метод распределения.

На доходном подходе основаны: метод капитализации дохода, метод остатка, метод предполагаемого использования. Элементы затратного подхода в части расчета стоимости воспроизводства или замещения улучшений земельного участка используются в методе остатка, методе выделения.

Далее приведено содержание перечисленных методов применительно к оценке справедливой (рыночной) стоимости права на земельные участки, как занятых зданиями, строениями и (или) сооружениями (далее - застроенных земельных участков), так и права на земельные участки, не занятых зданиями, строениями и (или) сооружениями (далее - незастроенных земельных участков).

#### **4.7. Метод сравнения продаж**

Метод применяется для оценки земельных участков, как занятых зданиями, строениями и (или) сооружениями (далее - застроенных земельных участков), так и земельных участков, не занятых зданиями, строениями и (или) сооружениями (далее - незастроенных земельных участков). Условие применения метода - наличие информации о ценах сделок с земельными участками, являющимися аналогами оцениваемого. При отсутствии информации о ценах сделок с земельными участками допускается использование цен предложения (спроса).

Метод предполагает следующую последовательность действий:

- определение элементов, по которым осуществляется сравнение объекта оценки с объектами - аналогами (далее - элементов сравнения);
- определение по каждому из элементов сравнения характера и степени отличий каждого аналога от оцениваемого земельного участка;
- определение по каждому из элементов сравнения корректировок цен аналогов, соответствующих характеру и степени отличий каждого аналога от оцениваемого земельного участка;
- корректировка по каждому из элементов сравнения цен каждого аналога, сглаживающая их отличия от оцениваемого земельного участка;
- расчет справедливой (рыночной) стоимости земельного участка путем обоснованного обобщения скорректированных цен аналогов.

К элементам сравнения относятся факторы стоимости объекта оценки (факторы, изменение которых влияет на рыночную стоимость объекта оценки) и сложившиеся на рынке характеристики сделок с земельными участками.

Наиболее важными факторами стоимости, как правило, являются:

- местоположение и окружение;
- целевое назначение, разрешенное использование, права иных лиц на земельные участки;
- физические характеристики (рельеф, площадь, конфигурация и др.);
- транспортная доступность;
- инфраструктура (наличие или близость инженерных сетей и условия подключения к ним, объекты социальной инфраструктуры и т.п.).

К характеристикам сделок с земельными участками, в том числе, относятся:

- условия финансирования сделок с земельными участками (соотношение собственных и заемных средств, условия предоставления заемных средств);
- условия платежа при совершении сделок с земельными участками (платеж денежными средствами, расчет векселями, взаимозачеты, бартер и т.п.);
- обстоятельства совершения сделки с земельными участками (был ли земельный участок представлен на открытый рынок в форме публичной оферты, аффилированность покупателя и продавца, продажа в условиях банкротства и т.п.);
- изменение цен на земельные участки за период с даты заключения сделки с аналогом до даты проведения оценки.

Характер и степень отличий аналога от оцениваемого земельного участка устанавливаются в разрезе элементов сравнения путем прямого сопоставления каждого аналога с объектом оценки. При этом предполагается, что сделка с объектом оценки будет совершена исходя из сложившихся на рынке характеристик сделок с земельными участками.

Корректировки цен аналогов по элементам сравнения могут быть определены как для цены единицы измерения аналога (например, гектар, квадратный метр), так и для цены аналога в целом. Корректировки цен могут рассчитываться в денежном или процентном выражении.

Величины корректировок цен, как правило, определяются следующими способами:

- прямым попарным сопоставлением цен аналогов, отличающихся друг от друга только по одному элементу сравнения, и определением на базе полученной таким образом информации корректировки по данному элементу сравнения;
- прямым попарным сопоставлением дохода двух аналогов, отличающихся друг от друга только по одному элементу сравнения, и определения путем капитализации разницы в доходах корректировки по данному элементу сравнения;
- корреляционно - регрессионным анализом связи между изменением элемента сравнения и изменением цен аналогов (цен единиц измерения аналогов), и определением уравнения связи между значением элемента сравнения и величиной справедливой (рыночной) стоимости земельного участка;
- определением затрат, связанных с изменением характеристики элемента сравнения, по которому аналог отличается от объекта оценки;
- экспертным обоснованием корректировок цен аналогов.
- В результате определения и внесения корректировок цены аналогов (единицы измерения аналогов), как правило, должны быть близки друг к другу. В случае значительных различий скорректированных цен аналогов целесообразно выбрать другие аналоги; элементы, по которым проводится сравнение; значения корректировок.

***Проанализировав объем и качество доступной информации относительно предложений о продаже прав на земельные участки, Оценщик пришел к выводу о необходимости и возможности применения в рамках настоящей оценки метода сравнения продаж.***

## 4.8. Метод выделения

Метод применяется для оценки застроенных земельных участков.

Условия применения метода:

- наличие информации о ценах сделок с едиными объектами недвижимости, аналогичными единому объекту недвижимости, включающему в себя оцениваемый земельные участки. При отсутствии информации о ценах сделок допускается использование цен предложения (спроса);
- соответствие улучшений земельного участка его наиболее эффективному использованию.

Метод предполагает следующую последовательность действий:

- определение элементов, по которым осуществляется сравнение единого объекта недвижимости, включающего в себя оцениваемый земельные участки, с объектами - аналогами;
- определение по каждому из элементов сравнения характера и степени отличий каждого аналога от единого объекта недвижимости, включающего в себя оцениваемый земельные участки;
- определение по каждому из элементов сравнения корректировок цен аналогов, соответствующих характеру и степени отличий каждого аналога от единого объекта недвижимости, включающего в себя оцениваемый земельные участки;
- корректировка по каждому из элементов сравнения цен каждого аналога, сглаживающая их отличия от единого объекта недвижимости, включающего в себя оцениваемый земельные участки;
- расчет справедливой (рыночной) стоимости единого объекта недвижимости, включающего в себя оцениваемый земельные участки, путем обоснованного обобщения скорректированных цен аналогов;
- расчет стоимости замещения или стоимости воспроизводства улучшений оцениваемого земельного участка;
- расчет справедливой (рыночной) стоимости оцениваемого земельного участка путем вычитания из справедливой (рыночной) и справедливой стоимости единого объекта недвижимости, включающего в себя оцениваемый земельные участки, стоимости замещения или стоимости воспроизводства улучшений земельного участка.

Сумма затрат на создание улучшений земельного участка может определяться с использованием укрупненных и (или) элементных стоимостных показателей.

К укрупненным стоимостным показателям относятся как показатели, характеризующие параметры объекта в целом - квадратный, кубический, погонный метр, так и показатели по комплексам и видам работ.

К элементным стоимостным показателям относятся элементные цены и расценки, используемые при определении суммы затрат на создание улучшений.

Укрупненные и элементные стоимостные показатели, рассчитанные в зафиксированном на конкретную дату уровне цен (базисном уровне цен), могут быть пересчитаны в уровень цен на дату оценки с использованием системы текущих и прогнозных индексов изменения стоимости строительства.

Расчет суммы затрат на создание улучшений с использованием элементных стоимостных показателей может осуществляться также с использованием ресурсного и ресурсно-индексного методов. Ресурсный (ресурсно-индексный) метод состоит в калькулировании в текущих (прогнозных) ценах и тарифах всех ресурсов (элементов затрат), необходимых для создания улучшений.

При определении суммы затрат на создание улучшений земельного участка следует учитывать прибыль инвестора - величину наиболее вероятного вознаграждения за инвестирование капитала в создание улучшений. Прибыль инвестора может



рассчитываться как разность между ценой продажи и затратами на создание аналогичных объектов. Прибыль инвестора также может быть рассчитана как отдача на капитал при его наиболее вероятном аналогичном по уровню рисков инвестировании.

При определении стоимости замещения или стоимости воспроизводства учитывается величина накопленного износа улучшений.

Накопленный износ улучшений может определяться в целом или в денежном выражении как сумма физического, функционального и части экономического износа, относящегося к улучшениям.

Физическим износом является потеря стоимости улучшений, обусловленная ухудшением их физических свойств.

Функциональным износом является потеря стоимости улучшений, обусловленная несоответствием объемно - планировочного решения, строительных материалов и инженерного оборудования улучшений, качества произведенных строительных работ или других характеристик улучшений современным рыночным требованиям, предъявляемым к данному типу улучшений.

Экономическим износом является потеря стоимости единого объекта недвижимости, обусловленная отрицательным воздействием внешних по отношению к нему факторов.

Физический и функциональный износ могут быть устранимыми и неустранимыми. Экономический износ, как правило, является неустранимым. При этом износ является устранимым, если затраты на его устранение меньше, чем увеличение стоимости объекта недвижимости в результате его устранения.

*Оценщиком была проанализирована информация относительно предложений о продаже комплексов недвижимости. Было выявлено достаточное количество предложений, однако в объявлениях отсутствует часть информации, которая необходима для расчета справедливой (рыночной) стоимости земельного участка методом выделения. Получить недостающую информацию в данном случае не предоставляется возможным. В связи с этим оценщик принял решение об отказе использования метода выделения.*

#### **4.9. Метод распределения**

Метод применяется для оценки застроенных земельных участков.

Условия применения метода:

- наличие информации о ценах сделок с единичными объектами недвижимости, аналогичными единому объекту недвижимости, включающему в себя оцениваемые земельные участки. При отсутствии информации о ценах сделок допускается использование цен предложения (спроса);
- наличие информации о наиболее вероятной доле земельного участка в справедливой (рыночной) стоимости единого объекта недвижимости;
- соответствие улучшений земельного участка его наиболее эффективному использованию.

Метод предполагает следующую последовательность действий:

- определение элементов, по которым осуществляется сравнение единого объекта недвижимости, включающего в себя оцениваемые земельные участки, с объектами - аналогами;
- определение по каждому из элементов сравнения характера и степени отличий каждого аналога от единого объекта недвижимости, включающего в себя оцениваемые земельные участки;
- определение по каждому из элементов сравнения корректировок цен аналогов, соответствующих характеру и степени отличий каждого аналога от единого объекта недвижимости, включающего в себя оцениваемые земельные участки;

- корректировка по каждому из элементов сравнения цен каждого аналога, сглаживающая их отличия от единого объекта недвижимости, включающего в себя оцениваемые земельные участки;
- расчет справедливой (рыночной) стоимости единого объекта недвижимости, включающего в себя оцениваемые земельные участки, путем обоснованного обобщения скорректированных цен аналогов;
- расчет справедливой (рыночной) стоимости оцениваемого земельного участка путем умножения справедливой (рыночной) стоимости единого объекта недвижимости, включающего в себя оцениваемые земельные участки, на наиболее вероятное значение доли земельного участка в справедливой (рыночной) стоимости единого объекта недвижимости.

*Оценщиком была проанализирована информация относительно предложений о продаже комплексов недвижимости. Было выявлено достаточное количество предложений, однако в объявлениях отсутствует часть информации, которая необходима для расчета справедливой (рыночной) стоимости земельного участка методом распределения. Получить недостающую информацию в данном случае не предоставляется возможным. В связи с этим оценщик принял решение об отказе использования метода распределения.*

#### **4.10. Метод капитализации дохода**

Метод применяется для оценки застроенных и незастроенных земельных участков. Условие применения метода - возможность получения земельной ренты от оцениваемого земельного участка.

Метод предполагает следующую последовательность действий:

- расчет земельной ренты, создаваемой земельным участком;
- определение величины соответствующего коэффициента капитализации земельной ренты;
- расчет справедливой (рыночной) стоимости земельного участка путем капитализации земельной ренты.

Под капитализацией земельной ренты понимается определение на дату проведения оценки стоимости всех будущих равных между собой или изменяющихся с одинаковым темпом величин земельной ренты за равные периоды времени. Расчет производится путем деления величины земельной ренты за первый после даты проведения оценки период на определенный оценщиком соответствующий коэффициент капитализации.

В рамках данного метода величина земельной ренты может рассчитываться как доход от сдачи в аренду земельного участка на условиях, сложившихся на рынке земли.

Основными способами определения коэффициента капитализации являются:

- деление величины земельной ренты по аналогичным земельным участкам на цену их продажи;
- увеличение безрисковой ставки отдачи на капитал на величину премии за риск, связанный с инвестированием капитала в оцениваемые земельные участки.

При этом под безрисковой ставкой отдачи на капитал понимается ставка отдачи при наименее рискованном инвестировании капитала (например, ставка доходности по депозитам банков высшей категории надежности или ставка доходности к погашению по государственным ценным бумагам).

*Проанализировав объем и качество доступной информации, Оценщик пришел к выводу о невозможности применения в рамках настоящей оценки метода капитализации дохода.*

#### 4.11. Метод остатка

Метод применяется для оценки застроенных и незастроенных земельных участков. Условие применения метода - возможность застройки оцениваемого земельного участка улучшениями, приносящими доход.

Метод предполагает следующую последовательность действий:

- расчет стоимости воспроизводства или замещения улучшений, соответствующих наиболее эффективному использованию оцениваемого земельного участка;
- расчет чистого операционного дохода от единого объекта недвижимости за определенный период времени на основе рыночных ставок арендной платы;
- расчет чистого операционного дохода, приходящегося на улучшения, за определенный период времени как произведения стоимости воспроизводства или замещения улучшений на соответствующий коэффициент капитализации доходов от улучшений;
- расчет величины земельной ренты как разности чистого операционного дохода от единого объекта недвижимости за определенный период времени и чистого операционного дохода, приходящегося на улучшения за соответствующий период времени;
- расчет справедливой (рыночной) стоимости земельного участка путем капитализации земельной ренты.

Метод допускает также следующую последовательность действий:

- расчет стоимости воспроизводства или замещения улучшений, соответствующих наиболее эффективному использованию оцениваемого земельного участка;
- расчет чистого операционного дохода от единого объекта недвижимости за определенный период времени на основе рыночных ставок арендной платы;
- расчет справедливой (рыночной) стоимости единого объекта недвижимости путем капитализации чистого операционного дохода за определенный период времени;
- расчет справедливой (рыночной) стоимости земельного участка путем вычитания из справедливой (рыночной) стоимости единого объекта недвижимости стоимости воспроизводства или замещения улучшений.

Чистый операционный доход равен разности действительного валового дохода и операционных расходов. При этом из действительного валового дохода вычитаются только те операционные расходы, которые, как правило, несет арендодатель.

Действительный валовой доход равен разности потенциального валового дохода и потерь от простаивающих помещений и потерь от неплатежей за аренду.

Потенциальный валовой доход равен доходу, который можно получить от сдачи всей площади единого объекта недвижимости в аренду при отсутствии потерь от невыплат арендной платы. При оценке земельного участка арендные ставки за пользование единым объектом недвижимости рассчитываются на базе рыночных ставок арендной платы (наиболее вероятных ставок арендной платы, по которым объект оценки может быть сдан в аренду на открытом рынке в условиях конкуренции, когда стороны сделки действуют разумно, располагая всей необходимой информацией, а на величине ставки арендной платы не отражаются какие-либо чрезвычайные обстоятельства).

Для пустующих и используемых собственником для собственных нужд помещений также используются рыночные ставки арендной платы. В потенциальный доход включаются и другие доходы, получаемые за счет неотделимых улучшений недвижимости, но не включенные в арендную плату.

Величина операционных расходов определяется исходя из рыночных условий сдачи в аренду единых объектов недвижимости. Операционные расходы подразделяются на: постоянные - не зависящие от уровня заполняемости единого объекта недвижимости,

переменные - зависящие от уровня заполняемости единого объекта недвижимости и расходы на замещение элементов улучшений со сроком использования меньше, чем срок использования улучшений в целом (далее - элементов с коротким сроком использования). В состав операционных расходов не входят амортизационные отчисления по недвижимости и расходы по обслуживанию долговых обязательств по недвижимости.

Расчет расходов на замещение элементов улучшений с коротким сроком использования производится путем деления суммы затрат на создание данных элементов улучшений на срок их использования. В процессе выполнения данных расчетов целесообразно учитывать возможность процентного наращивания денежных средств для замены элементов с коротким сроком использования.

Управленческие расходы включаются в состав операционных расходов независимо от того, кто управляет объектом недвижимости - собственник или управляющий.

При расчете коэффициента капитализации для улучшений земельного участка следует учитывать наиболее вероятный темп изменения дохода от улучшений и наиболее вероятное изменение стоимости улучшений (например, при уменьшении стоимости улучшений - учитывать возврат капитала, инвестированного в улучшения).

**Проанализировав объем и качество доступной информации, Оценщик пришел к выводу о невозможности применения в рамках настоящей оценки метода остатка.**

#### **4.12. Метод предполагаемого использования**

Метод применяется для оценки застроенных и незастроенных земельных участков.

Условие применения метода - возможность использования земельного участка способом, приносящим доход.

Метод предполагает следующую последовательность действий:

- определение суммы и временной структуры расходов, необходимых для использования земельного участка в соответствии с вариантом его наиболее эффективного использования (например, затрат на создание улучшений земельного участка или затрат на разделение земельного участка на отдельные части, отличающиеся формами, видом и характером использования);
- определение величины и временной структуры доходов от наиболее эффективного использования земельного участка;
- определение величины и временной структуры операционных расходов, необходимых для получения доходов от наиболее эффективного использования земельного участка;
- определение величины ставки дисконтирования, соответствующей уровню риска инвестирования капитала в оцениваемые земельные участки;
- расчет стоимости земельного участка путем дисконтирования всех доходов и расходов, связанных с использованием земельного участка.

При этом под дисконтированием понимается процесс приведения всех будущих доходов и расходов к дате проведения оценки по определенной оценщиком ставке дисконтирования.

Для приведения всех будущих доходов и расходов к дате проведения оценки используются ставки дисконтирования, получаемые на основе анализа ставок отдачи на капитал аналогичных по уровню рисков инвестиций.

Источником доходов может быть сдача в аренду, хозяйственное использование земельного участка или единого объекта недвижимости либо продажа земельного участка или единого объекта недвижимости в наиболее вероятные сроки по справедливой (рыночной) стоимости.

Расчет доходов в варианте сдачи недвижимости в аренду должен предусматривать учет дохода от продажи единого объекта недвижимости в конце прогнозного периода.

*Метод предполагаемого использования содержит в себе достаточно много субъективных показателей, которые могут трактоваться специалистами, в зависимости от их взгляда на проблему, по-разному. Во избежание нарушения принципов однозначности, оценщик пришел к выводу о нецелесообразности использования данного метода.*

#### **4.13. Выводы**

Оценщик считает возможным и оправданным применение метода сравнительного анализа продаж для расчёта стоимости земельного участка.

### **5. Сравнительный подход**

#### **5.1. Метод сравнения продаж**

Метод применяется для оценки земельных участков, как занятых зданиями, строениями и (или) сооружениями (далее - застроенных земельных участков), так и земельных участков, не занятых зданиями, строениями и (или) сооружениями (далее - незастроенных земельных участков). Условие применения метода - наличие информации о ценах сделок с земельными участками, являющимися аналогами оцениваемого. При отсутствии информации о ценах сделок с земельными участками допускается использование цен предложения (спроса).

#### **5.2. Выбор единицы сравнения**

Согласно ФСО №V Оценщик должен выбрать единицы сравнения и провести сравнительный анализ объекта оценки и каждого объекта-аналога по всем элементам сравнения. По каждому объекту-аналогу может быть выбрано несколько единиц сравнения. Выбор единиц сравнения должен быть обоснован оценщиком. Оценщик должен обосновать отказ от использования других единиц сравнения, принятых при проведении оценки и связанных с факторами спроса и предложения.

В качестве единицы сравнения был принят 1 кв.м., так как данная единица сравнения используется покупателями и продавцами, а также другими специалистами на конкретном сегменте рынка. Этот факт также подтверждают объявления о продаже и аналитические статьи.

#### **5.3. Расчет стоимости земельного участка**

#### **5.4. Подбор объектов аналогов для земельного участка, сопоставимых по характеристикам с объектом оценки**

При оценке земельных участков методом сравнения продаж формируется информационная база ценовой информации в рамках рассматриваемого сегмента рынка.

Для оценки методом сравнения продаж были проведены исследования и анализ рынка земельных участков аналогичных оцениваемым.

Оценщиком был выбран сегмент «вторичного» рынка, связанный с продажей таких объектов в собственность не государственно-административными органами, а частными владельцами – юридическими или физическими лицами.

Основные критерии отбора аналогов:

- категория земель: земли населенных пунктов;
- вид права: собственность.

Краткая характеристика объектов-аналогов представлена в следующей таблице.

Отчет №ПИФ-001-08/2023  
об определении справедливой (рыночной) стоимости имущества

Таблица 7. Характеристика объектов аналогов для земельного участка

№ п.п.	Адрес	Площадь земельного участка, м2	Стоимость, руб.	Вид права	Стоимость 1м2, руб.	Категория земель	Текст объявления	Источник Объявления
1	РТ, г. Казань, р-н Вахитовский, мкр. Аметьево, ул. Дачная	1 680	14 900 000	Собственность	8 869,05	Земли населенных пунктов	Предлагаем к приобретению земельный участок на ул. Дачная, в поселке "Аметьево", в центре г. Казани. Земельный участок расположен в микрорайоне «Аметьево», между ж/д станцией «Ометьево» и станцией метро. Участок ровной прямоугольной формы. Территориальная зона, согласно правил землепользования и застройки г. Казани - ОП (зона размещения общественно-производственных объектов) позволяет рассматривать участок для строительства магазина, объекта обслуживания, автосервиса, автомойки. Кадастровый номер: 16:50:011365:21.	<a href="https://www.avito.ru/kazan/zemelnye_uchastki/uchastok_168_sot_promnaz_nacheniya_2157313661">https://www.avito.ru/kazan/zemelnye_uchastki/uchastok_168_sot_promnaz_nacheniya_2157313661</a>
2	РТ, г. Казань, р-н Советский, ул. Мамадышский тракт	33 000	132 000 000	Собственность	4 000,00	Земли населенных пунктов	Объект №96193. Земля промышленного назначения! г. Казань. Советский район. Предлагается земельный участок 330 соток промышленного назначения. Вдоль Мамадышского тракта. Добавьте объявление в избранное, чтобы не потерять понравившийся объект. Разумные перемены к большему вместе с ФЛЭТ! Выгодные процентные ставки по ипотеке. Рассмотрение заявки от ОДНОГО ДНЯ. Ипотека для иностранцев. Call-центр работает без выходных с 8 до 22 – нам важен каждый Ваш звонок	<a href="https://www.avito.ru/kazan/zemelnye_uchastki/uchastok_33ga_promnaznacheniya_2921950140">https://www.avito.ru/kazan/zemelnye_uchastki/uchastok_33ga_promnaznacheniya_2921950140</a>
3	РТ, г. Казань, р-н Вахитовский, ул. Мазита Гафури, 26	928	13 500 000	Собственность	14 547,41	Земли населенных пунктов	г. Казань, Вахитовский район, ул. Мазита Гафури, 26. Предлагается к продаже земельный участок общей площадью 928 кв.м. 1 линия вдоль улицы Мазита Гафури. Расположение между улицами Зайцева, Эш Урам, Меховщиков, в 350 м от Казанского автовокзала, рядом Казанский инновационный университет им. В.Г. Тимирязова, Татарская гимназия 1 им. Г. Тукая. Электричество на участке, канализация и газ рядом с участком. Участок расположен в территориальной зоне Ж4 (Зона многоэтажной жилой застройки). Действующие виды разрешенного использования: Административные офисы; здания (помещения) редакционных и издательских организаций, оказывающих информационные услуги, рекламных агентств; здания (помещения) организаций, оказывающих правовые услуги; здания (помещения) финансовых организаций; объекты научных организаций, за	<a href="https://kazan.cian.ru/sale/commercial/286005399/">https://kazan.cian.ru/sale/commercial/286005399/</a>

Отчет №ПИФ-001-08/2023  
об определении справедливой (рыночной) стоимости имущества

№ п.п.	Адрес	Площадь земельного участка, м2	Стоимость, руб.	Вид права	Стоимость 1м2, руб.	Категория земель	Текст объявления	Источник Объявления
							исключением лабораторий, опытных баз, опытных производств; объекты культуры и искусств; объекты бытового обслуживания не выше двух этажей; объекты спорта; объекты дошкольного образования; объекты дополнительного образования детей; объекты среднего профессионального образования, высшего профессионального и послевузовского образования (высшие учебные заведения); общежития; объекты гостиничного сервиса (средства размещения); гаражи, паркинги на отдельном земельном участке; гаражи; паркинги; объекты благоустройства. Без обременений. 1 собственник, физлицо. Полная стоимость в договоре. Документы готовы к сделке. Возможен обмен на недвижимость (коммерцию). Кадастровый номер: 16:50:012202:47 ЦЕНА: 13 500 000 руб. (1 454 741 руб/сотка)	

## 5.5. Введение корректировок к цене аналога

Цены предложений объектов-аналогов необходимо скорректировать по следующим параметрам:

- вид передаваемых прав;
- снижение цены в процессе торгов;
- финансовые условия;
- условия продажи;
- дата предложения;
- категория земель;
- площадь;
- назначение;
- местоположение.

### Корректировка на вид передаваемых прав

Поскольку Объекты оценки находятся на праве собственности, и отобранные Объекты-аналоги передаются в собственность корректировка на вид передаваемых прав не производилась.

### Корректировка на снижение цены в процессе торгов

Следует отметить, что в текущих экономических условиях РФ метод сравнительных продаж имеет ряд ограничений. Так, например, наиболее целесообразно осуществлять сравнение на основании информации о ценах зарегистрированных сделок. Однако, информация о реальных сделках не нашла широкого распространения, поэтому наиболее доступными являются данные о ценах предложений на аналогичные оцениваемому объекту, выставленные на свободную продажу.

Рынок недвижимости имеет ряд специфичных черт, одной из которых является возможность переговоров покупателя и продавца на предмет снижения стоимости купли – продажи, причем данные переговоры иногда приводят к положительному результату для покупателя. При этом данные цены необходимо скорректировать на величину скидки на торг.

Поправка осуществлялась на основе данных исследований Приволжского центра методического и информационного обеспечения оценки, под руководством Лейфера Л.А. Справочник оценщика недвижимости-2018. Земельные участки. Часть 2, Нижний Новгород 2018.

Таблица 121

Класс объектов	Активный рынок		
	Среднее	Доверительный интервал	
<b>Цены предложений объектов</b>			
1. Земельные участки под индустриальную застройку	11,9%	11,3%	12,5%
2. Земельные участки под офисно-торговую застройку	10,2%	9,5%	10,8%

Поправка на торг для всех объектов-аналогов составляет **-10,8%**.

### Корректировка на финансовые условия

Поскольку в расчетах используется рыночная информация, корректировка по данному фактору равна **0%**.

### Корректировка на условия продажи

Условия продажи объектов-аналогов типичные, т.е. продавцы не были ограничены в сроках продажи, между покупателями и продавцами не было никаких особых отношений, объекты не приобретались с целью их комплексного использования с близлежащими объектами. Корректировка по данному фактору равна **0%**.

### Корректировка на дату предложения



Поправка на время продажи / предложения аналогов обычно вводится на основе динамики цен для данного сегмента рынка недвижимости. Однако в данном случае за основу брались данные близкую к дате оценки. В связи с этим оценщик считает введение данной поправки нецелесообразным.

Корректировка на категорию земель

Поскольку объекты-аналоги также, как и Объект оценки –это земельные участки населенных пунктов, корректировка не производилась.

Корректировка на размер участка

Как правило, большие по размеру земельные участки стоят несколько дешевле в расчете на единицу площади, чем меньшие по размеру участки, поэтому в цены аналогов вносились корректировки.

Размер корректировки был рассчитан на основе статистического исследования зависимости цены на земельные участки под промышленными объектами от размера участка<sup>5</sup>.

Таблица 8. Коэффициенты корректировки удельной кадастровой стоимости земельного участка на размер его площади (K<sub>S</sub>)

№ п/п	Площадь участка, м <sup>2</sup>	Коэффициент поправки (K <sub>S</sub> )
1	до 5 000 включительно	1,35
2	от 5 000 до 10 000 включительно	1,25
3	от 10 000 до 50 000 включительно	1,06
4	от 50 000 до 100 000 включительно	1,00
5	от 100 000 до 250 000 включительно	0,93
6	от 250 000 до 500 000 включительно	0,88
7	от 500 000 до 1 000 000 включительно	0,83
8	от 1 000 000 до 2 500 000 включительно	0,78
9	от 2 500 000 до 5 000 000 включительно	0,75
10	от 5 000 000 и выше	0,71

Эта зависимость отражена на графике, представленном ниже.

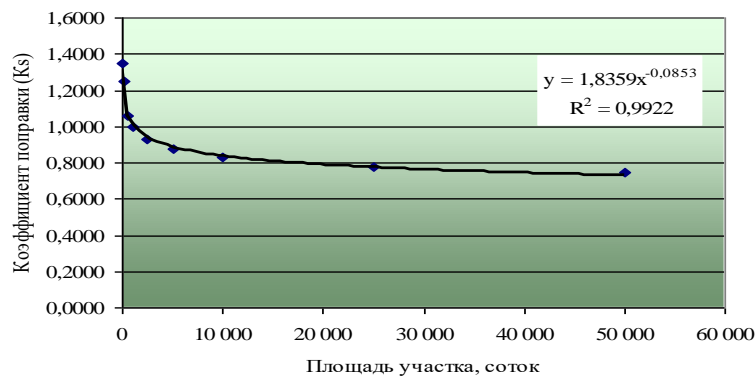


Рисунок 4. Зависимость цены на земельные участки от размера участка

Наиболее точно (коэффициент корреляции 0,9922) эту зависимость описывает следующее уравнение:

$$K_S = 1,8359 \times S^{-0,0853}, \text{ где:}$$

$K_S$  – коэффициент корректировки;

$S$  – площадь земельного участка, соток.

Таким образом, поправка по данному фактору рассчитывалась на основе следующей формулы:

<sup>5</sup> Источник информации: А.Д. Власов, «Проблемы кадастровой оценки земельных участков под промышленными объектами в поселениях», журнал «Имущественные отношения в Российской Федерации», №1(40). Поправка на площадь подчиняется экспоненциальной зависимости

$$K_{\Pi} = \left( \frac{K_{SOO}}{K_{SOA}} - 1 \right) \times 100\% ;$$

Где:  $K_{\Pi}$  – размер корректировки на площадь земельного участка;

$K_{SOO}$  – расчетное значение коэффициента корректировки удельной кадастровой стоимости земельного участка на размер его площади для объекта оценки;

$K_{SOA}$  – расчетное значение коэффициента корректировки удельной кадастровой стоимости земельного участка на размер его площади для объекта-аналога.

Расчет величины корректировок на площадь приведен в следующей таблице.

Таблица 9. Расчет корректировки на площадь для земельного участка общей площадью 1956 кв.м.

Наименование объекта	Земельный участок	Объект-аналог №1	Объект-аналог №2	Объект-аналог №3
Площадь земельного участка, м <sup>2</sup>	1 956,0	1 680,0	33 000,0	928,0
Коэффициент корректировки ( $K_s$ )	0,962	0,974	0,756	1,025
<b>Корректировка на площадь, %</b>	-	<b>-1,3%</b>	<b>27,3%</b>	<b>-6,2%</b>

Корректировка на назначение

Поскольку объекты-аналоги также, как и Объект оценки – это земельные участки, подходящие под офисно-торговую застройку, корректировка не производилась.

Корректировка на различие в местоположении

При развитии рынке земельных участков поправки на местоположение делаются на основе метода парных продаж, т.е. сравнением проданных земельных участков (в расчете на 1 кв.м. площади), которые отличаются друг от друга только местоположением. Другим методом внесения поправок по данному элементу сравнения является сопоставление кадастровой стоимости земельных участков, которая, как известно, зависит от двух факторов: местоположения и разрешенного использования.

Объект оценки и объекты-аналоги имеют различное местоположение, в связи с этим требуется введение поправки на местоположение.

Объект оценки расположен в районе крупных автомагистралей города (VI), объект-аналог №1 расположен в спальном микрорайоне среднеэтажной застройки (IV), объект-аналог №3 расположен в культурном и историческом центре (I).

Поправка осуществлялась на основе данных исследований Приволжского центра методического и информационного обеспечения оценки, под руководством Лейфера Л.А. Справочник оценщика недвижимости-2018. Земельные участки. Часть 1, Нижний Новгород 2018.

Таблица 10. Корректировка на местоположение

Район города	Обозначение
Культурный и исторический центр (может включать зоны, находящиеся в разных административных районах города)	I
Центры административных районов города, зона точечной застройки	II
Спальные микрорайоны современной высотной застройки, жилые кварталы	III
Спальные микрорайоны среднеэтажной застройки	IV
Окраины городов, промзоны	V
Районы крупных автомагистралей города	VI

Таблица 11. Корректировка на местоположение

цены		аналог					
		I	II	III	IV	V	VI
объект оценки	I	1,00	1,15	1,25	1,33	1,54	1,35
	II	0,87	1,00	1,09	1,16	1,34	1,18
	III	0,80	0,92	1,00	1,07	1,23	1,08
	IV	0,75	0,86	0,94	1,00	1,15	1,01
	V	0,65	0,75	0,81	0,87	1,00	0,88
	VI	0,74	0,85	0,93	0,99	1,14	1,00

Таблица 12. Корректировка на местоположение

Описание	Объект оценки	Объект-аналог №1	Объект-аналог №2	Объект-аналог №3
Общая площадь, м <sup>2</sup>	1 956,0	1 680,0	33 000,0	928,0

*Отчет №ПДФ-001-08/2023  
об определении справедливой (рыночной) стоимости имущества*

Описание	Объект оценки	Объект-аналог №1	Объект-аналог №2	Объект-аналог №3
Местоположение в пределах города	РТ, г. Казань, ул. Оренбургский тракт	РТ, г. Казань, р-н Вахитовский, мкр. Аметьево, ул. Дачная	РТ, г. Казань, р-н Советский, ул. Мамадышский тракт	РТ, г. Казань, р-н Вахитовский, ул. Мазита Гафури, 26
	Районы крупных автомагистралей города	Спальные микрорайоны среднеэтажной застройки	Районы крупных автомагистралей города	Культурный и исторический центр
Корректировка на местоположение		0,99	1,00	0,74

Расчет справедливой (рыночной) стоимости оцениваемого земельного участка в рамках сравнительного подхода методом сравнения продаж приведен в таблице ниже.

Отчет №ПИФ-001-08/2023  
об определении справедливой (рыночной) стоимости имущества

Таблица 13. Расчет справедливой (рыночной) стоимости земельного участка общей площадью 1956 кв.м.

Описание	Объект оценки	Объект-аналог №1	Объект-аналог №2	Объект-аналог №3
Общая площадь, м <sup>2</sup>	1 956,0	1 680,0	33 000,0	928,0
Стоимость предложения, руб.		14 900 000	132 000 000	13 500 000
Стоимость предложения, руб./м <sup>2</sup>		8 869,05	4 000,00	14 547,41
Передаваемые права на объект	Собственность	Собственность	Собственность	Собственность
Корректировка		0,0%	0,0%	0,0%
Скорректированная стоимость, руб./м <sup>2</sup>		8 869,05	4 000,00	14 547,41
Поправка на уторгование, %		-10,8%	-10,8%	-10,8%
Скорректированная стоимость, руб./м <sup>2</sup>		7 911,19	3 568,00	12 976,29
Финансовые условия	Рыночные	Рыночные	Рыночные	Рыночные
Корректировка		0%	0%	0%
Скорректированная стоимость, руб./м <sup>2</sup>		7 911,19	3 568,00	12 976,29
Условия продажи	Типичные	Типичные	Типичные	Типичные
Корректировка		0%	0%	0%
Скорректированная стоимость, руб./м <sup>2</sup>		7 911,19	3 568,00	12 976,29
Дата предложения	Текущая	Текущая	Текущая	Текущая
Корректировка		0%	0%	0%
Скорректированная стоимость, руб./м <sup>2</sup>		7 911,19	3 568,00	12 976,29
Назначение	Земли населенных пунктов	Земли населенных пунктов	Земли населенных пунктов	Земли населенных пунктов
Корректировка		1,0	1,0	1,0
Скорректированная стоимость, руб./м <sup>2</sup>		7 911,19	3 568,00	12 976,29
Коэффициент учитывающий размер участка	0,962	0,974	0,756	1,025
Корректировка на площадь	-	-1,3%	27,3%	-6,2%
Скорректированная стоимость, руб./м <sup>2</sup>		7 809,22	4 540,46	12 176,69
Назначение	Коммерческая недвижимость (офисно-торговая застройка)	Коммерческая недвижимость (офисно-торговая застройка)	Коммерческая недвижимость (офисно-торговая застройка)	Коммерческая недвижимость (офисно-торговая застройка)
Корректировка		1,00	1,00	1,00
Скорректированная стоимость, руб./м <sup>2</sup>		7 809,22	4 540,46	12 176,69
Местоположение в пределах города	РТ, г. Казань, ул. Оренбургский тракт	РТ, г. Казань, р-н Вахитовский, мкр. Аметьево, ул. Дачная	РТ, г. Казань, р-н Советский, ул. Мамадышский тракт	РТ, г. Казань, р-н Вахитовский, ул. Мазита Гафури, 26
	Районы крупных автомагистралей города	Спальные микрорайоны среднеэтажной застройки	Районы крупных автомагистралей города	Культурный и исторический центр
Корректировка на местоположение		0,99	1,00	0,74
Скорректированная стоимость, руб./м <sup>2</sup>		7 731,12	4 540,46	9 010,75
Средневзвешенное значение, руб./м <sup>2</sup>			7 094,1	
Площадь земельного участка, м <sup>2</sup>			1 956	
Рыночная стоимость права собственности на весь земельный участок, руб.			13 876 082	
<b>Рыночная стоимость права собственности на весь земельный участок, округленно, руб.</b>			<b>13 876 000</b>	

## 5.6. Выводы по применению метода сравнения продаж

Расчеты, проведенные в рамках метода сравнения продаж, позволяют определить справедливую (рыночную) стоимость Объекта оценки на 09 июня 2023 г.:

Таблица 14. Выводы по применению метода сравнения продаж

№ п.п.	Наименование	Справедливая (рыночная) стоимость, округленно, руб. (без НДС)	НДС руб.	Справедливая (рыночная) стоимость, округленно, руб. (с НДС)
1	Земельный участок с кадастровым номером 16:50:171201:1653, категория земель: земли населённых пунктов, разрешенное использование: торговые объекты: магазины розничной торговли (универсальные, специализированные), общей площадью 1956+/-15 кв.м., расположенный по адресу: Республика Татарстан, МО «г Казань», г. Казань, Приволжский район, ул. Оренбургский тракт, д. 138р	13 876 000	НДС не облагается	13 876 000

## 6. Итоговое заключение

### 6.1. Сертификат качества

Подписавший данное заключение Оценщик настоящим удостоверяет, что в соответствии с имеющимися у него данными:

- использованные факты, относящиеся к Объекту оценки, являются, насколько известно Оценщику, верными и правильными, и полностью основываются на информации Заказчика;
- содержащиеся в заключении анализ, мнения и заключения принадлежат самому Оценщику и действительны строго в пределах ограничительных условий и допущений, являющихся частью настоящего заключения;
- Оценщик не имеет ни настоящей, ни ожидаемой заинтересованности в оцениваемом имуществе, и действует непредвзято и без предубеждения по отношению к участвующим сторонам;
- вознаграждение Оценщика не зависит от итоговой оценки стоимости, а также тех событий, которые могут наступить в результате использования Заказчиком или третьими сторонами выводов и заключений, содержащихся в заключении;
- в процессе анализа данных, ни одно лицо не оказывало сколько-нибудь существенной помощи Оценщику, подписавшему настоящий Отчет, за исключением случаев, специально оговоренных в Отчете.

Оценка была проведена, а настоящий Отчет составлен в соответствии с требованиями:

- Федеральный закон «Об оценочной деятельности в Российской Федерации» № 135-ФЗ от 29.07.1998 г.;
- Федеральный закон «О саморегулирующих организациях» № 315-ФЗ от 01.12.2007 г.;
- Общие стандарты оценки (федеральные стандарты оценки ФСО №№ I-VI, утвержденные приказом Минэкономразвития России от 14 апреля 2022 г. N 200);
- Специальные стандарты оценки, определяющие дополнительные требования к порядку проведения оценки, в том числе для отдельных видов объектов оценки (недвижимости, машин и оборудования, бизнеса, нематериальных активов и интеллектуальной собственности), в т.ч. Федеральный стандарт оценки (ФСО) № 7 «Оценка недвижимости», утвержденный приказом МЭР РФ № 611 от 25.09.2014 г.; ФСО № 8 «Оценка бизнеса», утвержденный приказом МЭР РФ № 326 от 01.06.2015 г.; ФСО № 9 «Оценка для целей залога», утвержденный приказом МЭР РФ № 327 от 01.06.2015 г.; ; ФСО № 10 «Оценка стоимости машин и оборудования», утвержденный приказом МЭР РФ № 328 от 01.06.2015 г.; ФСО № 11 «Оценка нематериальных активов и интеллектуальной собственности», утвержденный приказом МЭР РФ № 385 от 22.06.2015 г.

До момента принятия специальных стандартов оценки, предусмотренных программой разработки федеральных стандартов оценки и внесения изменений в федеральные стандарты оценки, утвержденной приказом Минэкономразвития России от 30 декабря 2020 г. N 884, приоритет имеют нормы общих стандартов оценки ФСО I - ФСО VI.

Таблица 15. Информация о стандартах, применяемых оценщиком в настоящем отчете

Краткое наименование стандарта	Полное наименование стандарта	Сведения о принятии стандарта
ФСО I	Федеральный стандарт оценки «Структура федеральных стандартов оценки и основные понятия, используемые в федеральных стандартах оценки» (ФСО I)	Приказ МЭР РФ № 200 от 14.04.2022 г.
ФСО II	Федеральный стандарт оценки «Виды стоимости (ФСО II)»	
ФСО III	Федеральный стандарт оценки «Процесс оценки (ФСО III)»	

*Отчет №ПДФ-001-08/2023  
об определении справедливой (рыночной) стоимости имущества*

Краткое наименование стандарта	Полное наименование стандарта	Сведения о принятии стандарта
ФСО IV	Федеральный стандарт оценки «Задание на оценку (ФСО IV)»	
ФСО V	Федеральный стандарт оценки «Подходы и методы оценки (ФСО V)»	
ФСО VI	Федеральный стандарт оценки «Отчет об оценке (ФСО VI)»	
ФСО-7	Федеральный стандарт оценки № 7 «Оценка недвижимости»	Приказ МЭР РФ № 611 от 25.09.2014 г.

В соответствии со статьей 15 Федерального закона № 135-ФЗ от 29.07.1998 г. оценщик обязан соблюдать при осуществлении оценочной деятельности федеральные стандарты оценки, а также стандарты и правила оценочной деятельности, утвержденные саморегулируемой организацией оценщиков, членом которой он является.

Стандарты и правила оценочной деятельности Ассоциации «Саморегулируемая организация оценщиков «Экспертный совет».

Профессиональная деятельность Оценщика застрахована.

## 6.2. Итоговое заключение о стоимости

В результате проведенных расчетов оценщик пришел к выводу, что справедливая (рыночная) стоимость Объекта оценки, представляющего собой недвижимое имущество, по состоянию на 09 июня 2023 г., составляет:

№ п.п.	Наименование	Справедливая (рыночная) стоимость, округленно, руб. (без НДС)	НДС руб.	Справедливая (рыночная) стоимость, округленно, руб. (с НДС)
1	Земельный участок с кадастровым номером 16:50:171201:1653, категория земель: земли населённых пунктов, разрешенное использование: торговые объекты: магазины розничной торговли (универсальные, специализированные), общей площадью 1956+/-15 кв.м., расположенный по адресу: Республика Татарстан, МО «г Казань», г. Казань, Приволжский район, ул. Оренбургский тракт, д. 138р	13 876 000	НДС не облагается	13 876 000

**13 876 000 рублей (без НДС)**

**(Тринадцать миллионов восемьсот семьдесят шесть тысяч) руб.**

Оценщик:



**Н.В. Гордеева**

Выводы, содержащиеся в данном Отчете, основаны на расчетах, заключениях и иной информации, полученной в результате исследования рынка, на нашем опыте и профессиональных знаниях, на результатах деловых встреч, в ходе которых нами была получена необходимая для расчетов информация. Источники информации и расчеты приведены в соответствующих разделах Отчета.

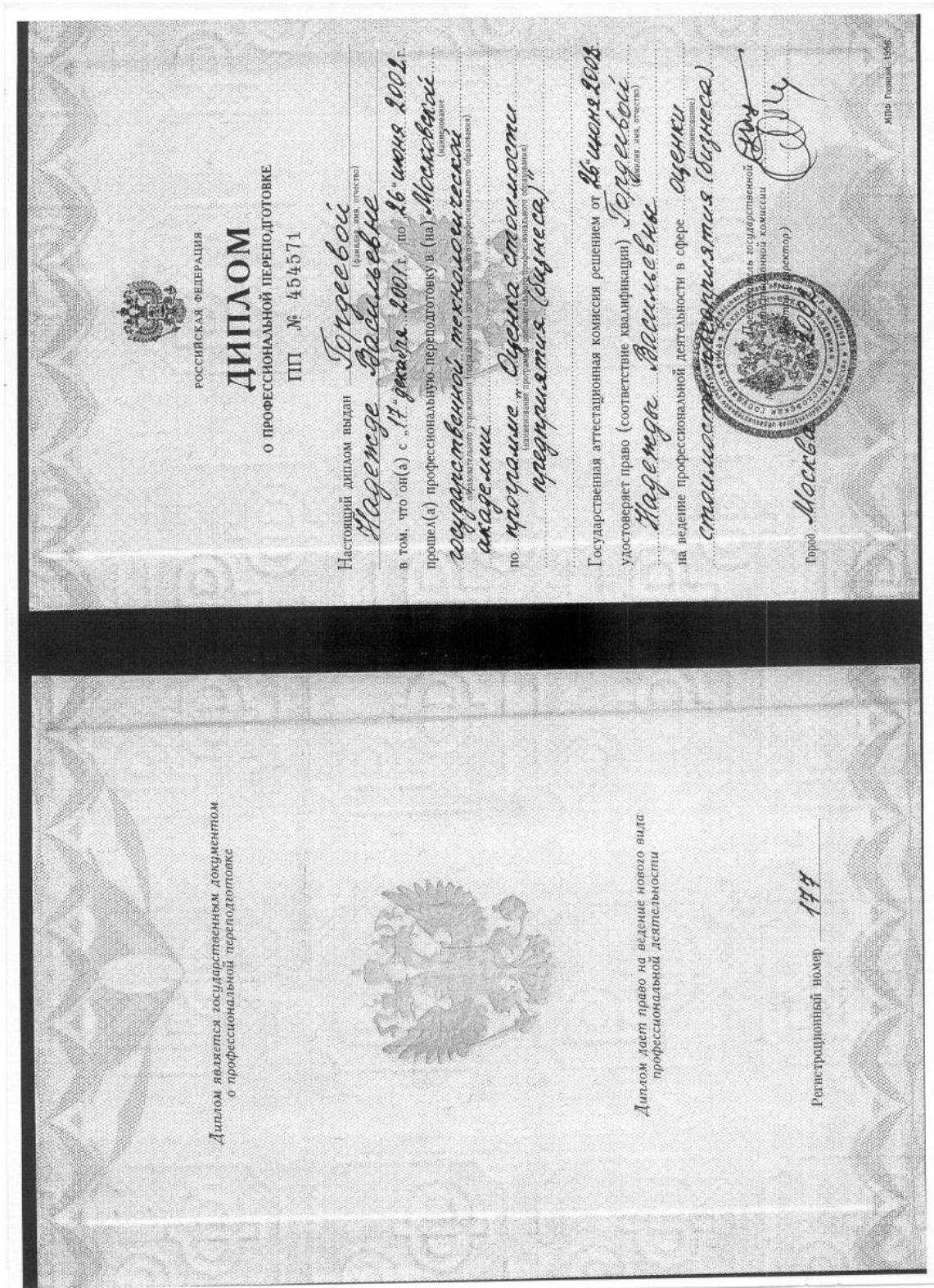
Отчет составлен в соответствии с требованиями Федерального закона РФ № 135-ФЗ от 29 июля 1998 года «Об оценочной деятельности в Российской Федерации». При проведении работы использованы Общие стандарты оценки (федеральные стандарты оценки ФСО №№ I-VI, утвержденные приказом Минэкономразвития России от 14 апреля 2022 г. N 200), Федеральный стандарт оценки № 7 «Оценка недвижимости» утвержденные приказом Минэкономразвития России № 611 от 25.09.2014 г., Стандарты и правила оценочной деятельности Ассоциации «Саморегулируемая организация оценщиков «Экспертный совет», МЕЖДУНАРОДНЫЙ СТАНДАРТ ФИНАНСОВОЙ ОТЧЕТНОСТИ (IFRS) 13 «ОЦЕНКА СПРАВЕДЛИВОЙ СТОИМОСТИ».

09 июня 2023 г.



## 7. Приложения

### 7.1. Документы Оценщика





РОССИЙСКАЯ ФЕДЕРАЦИЯ

**СВИДЕТЕЛЬСТВО**  
 о повышении квалификации

Настоящее свидетельство выдано Торасевый Надежде Васильевне (фамилия имя, отчество)

в том, что он(а) с 21 марта 2023 г. по 15 апреля 2023 г. повышал(а) свою квалификацию в направлении государственной университетские технологии и инновации образовательного учреждения (организации) Специального проф. колледжа образования по программам подготовки специалистов среднего звена "Безопасность"

в объеме 204 часов (количество часов)

За время обучения сдал(а) зачеты и экзамены по основным дисциплинам программы:

Наименование	Количество часов	Оценка
1. Государственная дисциплина	78	
2. Дисциплина по выбору	38	
<u>История Красноярского края</u>		<u>Отлично</u>


Прошел(а) стажировку КСМ (наименование предприятия)

выполнил(а) КСМ (наименование темы)




Город Иркутск

Место печати: 1996.



Свидетельство является государственным документом о повышении квалификации

Регистрационный номер 2461



РОССИЙСКАЯ ФЕДЕРАЦИЯ

## СВИДЕТЕЛЬСТВО

### О ПОВЫШЕНИИ КВАЛИФИКАЦИИ

Настоящее свидетельство выдано Торжковой  
Ириде Станиславне (фамилия, имя, отчество)

в том, что он(а) с 14 апреля 2005 г. по 23 апреля 2005 г.  
 повышал(а) свою квалификацию в (на) Средней школе №1  
с углубленным изучением английского языка и  
иностранного языка (английский язык) в городе  
по программе "Безопасная окружающая среда"  
(наименование программы дополнительного профессионального образования)


в объеме 108 часов  
(количество часов)

За время обучения сдал(а) зачеты и экзамены по основным дисциплинам программы:

Наименование	Количество часов	Оценка
<u>Безопасные занятия</u>	<u>72</u>	
<u>Внеурочные занятия</u>	<u>32</u>	
<u>Итоговый экзамен</u>	<u>4</u>	<u>Отлично</u>

Прошел(а) \_\_\_\_\_  
(наименование предприятия, учреждения)

Выполнил(а) \_\_\_\_\_  
(наименование темы)



Директор (инструктор) \_\_\_\_\_  
 Секретарь \_\_\_\_\_

Город Владимир, год 2005

М.П. Город. 1996.

Свидетельство является государственным документом  
 о повышении квалификации

Регистрационный номер 2436





Выписка № 47738  
из реестра Ассоциации «Саморегулируемая организация оценщиков «Экспертный совет»

Настоящая выписка из реестра Ассоциации «Саморегулируемая организация оценщиков «Экспертный совет» (регистрационный № 0011 в Едином государственном реестре саморегулируемых организаций оценщиков от 28.10.2010 г.) выдана по заявлению Ассоциации «Саморегулируемая организация оценщиков «Экспертный совет» (Ф.И.О. заявителя или полное наименование организации)

о том, что **Гордеева Надежда Васильевна** (Ф.И.О. оценщика)

является членом Ассоциации «Саморегулируемая организация оценщиков «Экспертный совет» и включена в реестр оценщиков 12.04.2022 года за регистрационным номером № 3015

(сведения о наличии членства в саморегулируемой организации оценщиков)

право осуществления оценочной деятельности не приостановлено (сведения о приостановлении права осуществления оценочной деятельности)

Оценщик предоставил квалификационный аттестат в области оценочной деятельности №031565-3 от 09.11.2021 г. по направлению "Оценка бизнеса", №023326-2 от 02.07.2021 г. по направлению "Оценка движимого имущества", №023325-1 от 02.07.2021 г. по направлению "Оценка недвижимости".

(сведения о квалификационном аттестате в области оценочной деятельности с указанием направления оценочной деятельности)

(иные запрошенные заинтересованным лицом сведения, содержащиеся в реестре членов саморегулируемой организации оценщиков)

Данные сведения предоставлены по состоянию на 12.04.2022 г.

Дата составления выписки 12.04.2022 г.

Первый вице-президент

В.И. Лебединский



г. Казань, Россия  
«20» июня 2022 г.  
ПОЛИС ОБЯЗАТЕЛЬНОГО СТРАХОВАНИЯ ОТВЕТСТВЕННОСТИ ОЦЕНЩИКА  
№ 4991R776/500019/22

Настоящий Полис выдан Страховщиком в подтверждение условий Договора обязательного страхования ответственности оценщика № 4991R776/500019/22 (далее - Договор страхования), заключенного между Страхователем и Страховщиком, неотъемлемой частью которого он является. Настоящий Полис не изменяет, не дополняет условий Договора страхования; при наличии противоречий между настоящим Полисом и Договором страхования, преимущественную силу имеет Договор страхования.

- СТРАХОВАТЕЛЬ:** Гордеева Надежда Васильевна  
Россия, РТ, г. Казань, ул. Фучика, 86, кв.3  
ИНН: 165910803024
- СТРАХОВЩИК:** Акционерное Общество «АльфаСтрахование»  
Россия, 115162, г. Москва, ул. Шаболова, д. 31, стр. «Б».  
ИНН: 7713056634 КПП: 775001001  
Лицензия СИ № 2239 от 13.11.2017 г.
- ПЕРИОД СТРАХОВАНИЯ:** С 00:00 часов «22» июня 2022 г. по 24:00 часов «21» июня 2023 г. (Период страхования).
- СТРАХОВАЯ СУММА:** 10 000 000,00 (Десять миллионов и 00/100) рублей по всем страховым случаям.
- ЛИМИТЫ ОТВЕТСТВЕННОСТИ:** 10 000 000,00 (Десять миллионов и 00/100) рублей по каждому страховому случаю  
10% от страховой суммы, указанной в разделе 12 настоящего Договора, по всем страховым случаям по возмещению судебных и иных расходов Страхователя.
- ФРАНШИЗА:** Не установлена.
- ОБЪЕКТ СТРАХОВАНИЯ:** В соответствии с п. 2.1.1 Правил.
- СТРАХОВОЙ СЛУЧАЙ:** 8.1. Страховым случаем с учетом всех положений, определений и исключений, предусмотренных настоящим Договором и Правилами страхования, является установленный вступившим в законную силу решением суда или признанный Страховщиком факт причинения ущерба действиями (бездействием) оценщика в результате нарушения требований федеральных стандартов оценки, стандартов и правил оценочной деятельности, установленных саморегулируемой организацией оценщиков, членом которой является оценщик на момент причинения ущерба.  
8.2. Страховым случаем также является возникновение непредвиденных судебных и иных расходов Страхователя, связанных с заявленными ему требованиями (исками, претензиями) о возмещении вреда, риск наступления ответственности за принятие которого застрахован по настоящему Договору, при условии что такие расходы предварительно письменно согласованы со Страховщиком и такие расходы произведены с целью отклонить требования (иски, претензии) о возмещении вреда или оплатить размер возмещения.

**9. ЗАСТРАХОВАННАЯ ДЕЯТЕЛЬНОСТЬ:** Оценочная деятельность, т.е. деятельность Страхователя, направленная на установление в отношении объектов оценки рыночной или иной стоимости, предусмотренной в федеральных стандартах оценки.

**10. ТЕРРИТОРИЯ СТРАХОВАНИЯ:** Территория страхования: Российская Федерация.



**СТРАХОВЩИК**  
АО «АльфаСтрахование» (заказчик)  
г. Казань, ул. Фучика, 86, кв.3  
Заместитель директора по юридическим вопросам, руководитель блока корпоративных продаж Казанского филиала  
Броханова Роза Федоровна  
Ф.И.О.  
Доверенность №4121/21N от 18.04.2021 г.  
119162, г. Москва, ул. Шаболова, д.31, стр.Б тел./факс: (495) 938 0 999 aif@alfa.ru



г. Казань, Россия

«03» августа 2022 г.

**ПОЛИС СТРАХОВАНИЯ ОТВЕТСТВЕННОСТИ ЮРИДИЧЕСКОГО ЛИЦА ПРИ ОСУЩЕСТВЛЕНИИ ОЦЕНОЧНОЙ ДЕЯТЕЛЬНОСТИ  
№ 4991R/776/500027/22**

Настоящий Полис выдан Страховщиком в подтверждение условий Договора обязательного страхования ответственности оценщика № 4991R/776/500027/22 (далее Договор страхования), заключенного между Страхователем и Страховщиком, неотъемлемой частью которого он является. Настоящий Полис не изменяет, не дополняет условий Договора страхования; при наличии противоречий между настоящим Полисом и Договором страхования, преимущественную силу имеет Договор страхования.

1. **СТРАХОВАТЕЛЬ:** Общество с ограниченной ответственностью «Финансово-аналитический центр «Эксперт»  
Россия, 420101, РТ, г. Казань, ул. Мавлютова, д.42, офис 5  
ИНН: 1659140146 КПП: 165901001
2. **СТРАХОВЩИК:** Акционерное Общество «АльфаСтрахование»  
Россия, 420061, РТ, г. Казань, ул. Н. Ершова, д. 29Б  
ИНН: 7713056834 КПП: 775001001  
Лицензия СИ № 2239 от 13.11.2017 г.
3. **ПЕРИОД СТРАХОВАНИЯ:** С 00:00 часов «05» августа 2022 г. по 24:00 часов «04» августа 2023 г. (Период страхования).
4. **СТРАХОВАЯ СУММА:** 50 000 000,00 (Пятьдесят миллионов и 00/100) рублей по всем страховым случаям.
5. **ЛИМИТЫ ОТВЕТСТВЕННОСТИ:** 50 000 000,00 (Пятьдесят миллионов и 00/100) рублей по каждому страховому случаю;  
10% от страховой суммы, указанной в разделе 12 настоящего Договора, по всем страховым случаям по возмещению судебных и иных расходов Страхователя.
6. **ФРАНШИЗА:** Не установлена.
7. **ОБЪЕКТ СТРАХОВАНИЯ:** В соответствии с п. 2.1.2 Правил.
8. **СТРАХОВОЙ СЛУЧАЙ:**  
8.1. Страховым случаем являются события, предусмотренные п. 6.1 настоящего Договора, с наступлением которых возникает обязанность Страховщика произвести страховую выплату Выгодоприобретателям, вред имущественным интересам которых нанесен в результате Застрахованной деятельности Страхователя.  
8.2. Страховым случаем также является возникновение непредвиденных судебных и иных расходов Страхователя, связанных с заявленными ему требованиями (исками, претензиями) о возмещении вреда, риск наступления ответственности за причинение которого застрахован по настоящему Договору, при условии что такие расходы предварительно письменно согласованы со Страховщиком и такие расходы произведены с целью отклонить требования (иски, претензии) о возмещении вреда или снизить размер возмещения.
9. **ЗАСТРАХОВАННАЯ ДЕЯТЕЛЬНОСТЬ:** Профессиональная деятельность сотрудников Страхователя, направленная на установление в отношении объектов оценки рыночной или иной стоимости, предусмотренной федеральными стандартами оценки. Сотрудниками Страхователя признаются оценщики – физические лица, право осуществления оценочной деятельности которых не приостановлено, соответствующие требованиям статьи 24 Федерального закона от 29.07.1998 № 135-ФЗ «Об оценочной деятельности в Российской Федерации» (с изменениями и дополнениями), выполняющие работу в пределах объема их профессиональной (оценочной) деятельности на основании трудового договора, заключенного со Страхователем.
10. **ТЕРРИТОРИЯ СТРАХОВАНИЯ:** Территория страхования: Российская Федерация.

**СТРАХОВЩИК**  
АО «АльфаСтрахование»

Начальник отдела по работе с финансовыми институтами  
Казанского филиала

Давлиев Дилос Габделгазизович  
Ф.И.О.  
Доверенность №0187/21N от 01.01.2021 г.

115162, г. Москва, ул. Шаболовка, д.31, стр.Б

8 800 333 0 999, [alfastrah.ru](http://alfastrah.ru)

## 7.2. Объявления СМИ

### Объекты-аналоги

**Участок 16,8 сот. (промназначения)**

14 900 000 ₽  
886 905 ₽ за сотку  
Бесплатная кредитка Год без %  
8 917 890-59-98

Продается земельный участок коммерческого назначения по улице Дачная

Общая площадь **16,8 соток**

- Выгодное расположение вашего бизнеса
- Удобная транспортно-логистическая доступность
- Развитая инфраструктура и коммуникации

**Об участке**  
Площадь: 16,8 сот

**Расположение**  
Республика Татарстан, Казань, Вахитовский район, жилой массив Аметьево

- Аметьево 11-15 мин.
- Сухопутная слобода 31 мин.
- Горки 31 мин.

**Об участке**  
Площадь: 16,8 сот

**Расположение**  
Республика Татарстан, Казань, Вахитовский район, жилой массив Аметьево

- Аметьево 11-15 мин.
- Сухопутная слобода 31 мин.
- Горки 31 мин.

**Описание**  
Предлагаем к приобретению земельный участок на ул. Дачная, в поселке "Аметьево", в центре г. Казани.  
Земельный участок расположен в микрорайоне «Аметьево», между жд станцией «Аметьево» и станцией метро.  
Участок ровной прямоугольной формы.  
Территориальная зона, согласно правил землепользования и застройки г. Казани - ОП (зона размещения общественно-производственных объектов) позволяет рассматривать участок для строительства магазина, объекта обслуживания, автосервиса, автомойки.  
Кадастровый номер: 16.50.011365.21.

№ 2157313661 - 28 мая в 13:40 - 3772 просмотра (+4 сегодня) [Похвалиться](#)

**Другие объявления компании**

Отчет №ПДФ-001-08/2023  
об определении справедливой (рыночной) стоимости имущества

**Участок 3,3 га (промназначения)**

132 000 000 Р  
400 000 Р за сотку  
Почтовый ящик  
Счет для бизнеса за 0 Р в Альфа-Банке

8 960 042-13-74

Написать сообщение

Спросите у продавца

Здравствуйте!

Ещё продать? Торгу уместно? Когда можно посмотреть?

Агентство недвижимости «Физат»  
Агентство  
На Avito с декабря 2014  
Рейтинги проверены

Подписаться на продавца

Контактное лицо: Физат

**Об участке**  
Площадь: 330 сот.

**Расположение**  
Республика Татарстан, Казань, Советский район  
Мамадышский тракт

Показать карту

**Расположение**  
Республика Татарстан, Казань, Советский район  
Мамадышский тракт

Показать карту

**Описание**  
Объект №96193  
Земля промышленного назначения  
г Казань  
Советский район  
Предлагается земельный участок 330 соток промышленного назначения.  
Вдоль Мамадышского тракта.

Добавьте объявление в избранное, чтобы не потерять понравившийся объект.

Разумные перемены к большему вместе с ФЛПТ!

- ✓ Выгодные процентные ставки по ипотеке
- ✓ Рассмотрение заявки от ОДНОГО ДНЯ
- ✓ Ипотека для иностранцев

📞 Сайт-центр работает без выходных с 8 до 22 – нам важен каждый Ваш звонок

№ 2921950140 · 29 мая в 12:19 · 459 просмотров (+3 сегодня)

Покалывать

**Другие объявления компании**



Отчет №ПДФ-001-08/2023  
об определении справедливой (рыночной) стоимости имущества

Недвижимость в Казани > Коммерческая > Продажа коммерческих участков в Казани > Вахитовский > Татарская слобода > улица Мазита Гафури

10 май, 17:33 112 просмотров, 2 за сегодня

### Коммерческая земля, 9,28 сот.

Татарстан респ., Казань, р-н Вахитовский, мкр. Татарская слобода, ул. Мазита Гафури, 26А На карте

13 500 000 ₽  
1 454 742 ₽ за сот.  
Следить за изменением цены  
УСН

+7 986 912-16-08

СМС и сообщения в мессенджерах доставлены не будут. Звоните  
В объявлении показан временный номер

Пожалуйста, скажите, что нашли это объявление на CIAN. И оставьте отзыв после звонка

Написать

АГЕНТСТВО НЕДВИЖИМОСТИ  
МЕГАЛИТ  
Документы проверены

ИНТЕЛТОР  
Андрей Мирт

9.28 сот. Участок поселений  
Площадь Категория

г. Казань, Вахитовский район, ул. Мазита Гафури, 26А Предлагается к продаже земельный участок общей площадью 928 кв.м. 1 линия вдоль улицы Мазита Гафури. Расположение между улицами Зайцева, Эш Урам, Меховских, в 350 м от Казанского автовокзала, рядом Казанский инновационный университет им. В.Г. Тимирязева, Татарская гимназия 1 им. Г. Тукая. Электричество на участке, канализация и газ рядом с участком. Участок расположен в территориальной зоне Ж4 (Зона многоэтажной жилой застройки). Действующие виды разрешенного использования: Административные офисы; здания (помещения) редакционных и издательских организаций, оказывающих информационные услуги, рекламных агентств; здания (помещения) организаций, оказывающих правовые услуги; здания (помещения) финансовых организаций; объекты научных организаций, за исключением лабораторий, опытных баз, опытных производств; объекты культуры и искусства; объекты бытового обслуживания не выше двух этажей; объекты спорта; объекты дошкольного образования; объекты дополнительного образования детей; объекты среднего профессионального образования, высшего профессионального и послевузовского образования (высшие учебные заведения); общежития; объекты гостиничного сервиса (средства размещения); гаражи, паркинги на отдельном земельном участке; гаражи; паркинги; объекты благоустройства. Без обременений. 1 собственник, физлицо. Полная стоимость в договоре. Документы готовы к сделке. Возможен обмен на недвижимость (коммерцию). Кадастровый номер: 16:50:012202:47 ЦЕНА: 13 500 000 руб. (1 454 741 руб./сотка)

Номер объекта: #1/538490/14609

Напишите автору

Свяжитесь со мной Кадастровый номер Хочу посмотреть

Остался вопрос по объявлению?

Рабочий стол 8:15

### 7.3. Документы на Объект оценки

Федеральная служба государственной регистрации, кадастра и картографии  
полное наименование органа регистрации прав

Выписка из Единого государственного реестра недвижимости об основных характеристиках и зарегистрированных правах на объект недвижимости

Сведения об основных характеристиках объекта недвижимости

На основании запроса от 16.12.2022, поступившего на рассмотрение 16.12.2022, сообщаем, что согласно записям Единого государственного реестра недвижимости:

Раздел 1 Лист 1

Земельный участок вид объекта недвижимости			
Лист № 1 раздела 1	Всего листов раздела 1: 1	Всего разделов: 3	Всего листов выписки: 4
22.12.2022г. № КУВИ-001/2022-224377818			
Кадастровый номер:		16:50:171201:1653	
Номер кадастрового квартала:	16:50:171201		
Дата присвоения кадастрового номера:	16.04.2019		
Ранее присвоенный государственный учетный номер:	данные отсутствуют		
Местоположение:	Местоположение установлено относительно ориентира, расположенного в границах участка. Почтовый адрес ориентира: Республика Татарстан, МО "т Казань", г Казань, Приволжский район, ул. Оренбургский Тракт, д. 138р.		
Площадь, м2:	1956 +/- 15		
Кадастровая стоимость, руб:	15414434.04		
Кадастровые номера расположенных в пределах земельного участка объектов недвижимости:	16:50:171201:490		
Категория земель:	Земли населенных пунктов		
Виды разрешенного использования:	торговые объекты: магазины розничной торговли (универсальные, специализированные)		
Статус записи об объекте недвижимости:	Сведения об объекте недвижимости имеют статус "актуальные"		
Особые отметки:	данные отсутствуют		
Получатель выписки:	Набиев Ильяс Зуфарович, действующий(ая) на основании документа "Доверенность" от имени заявителя Общество с ограниченной ответственностью "Управляющая компания "ЭнергоИнвестКапитал", 7716580524		

ВЫПИСКА ПОЛУЧЕНА ИЗ ФИС ЕГРН

ПРИВОЛЖСКИЙ ОТДЕЛ ГБУ МФЦ В РТ  
С. КАЗАНЬ, УЛ. ПЕТЕРБУРГСКАЯ, 25

Уполномоченный  
Нагуманова  
16.12.2022

И. Д. И. полное наименование должности



инициалы, фамилия

Раздел 2 Лист 2

Выписка из Единого государственного реестра недвижимости об основных характеристиках и зарегистрированных правах на объект недвижимости

Сведения о зарегистрированных правах

Земельный участок вид объекта недвижимости			
Лист № 1 раздела 2	Всего листов раздела 2: 2	Всего разделов: 3	Всего листов выписки: 4
22.12.2022г. № КУВИ-001/2022-224377818			
Кадастровый номер:		16:50:171201:1653	
1	Правообладатель (правообладатели):	1.1	Общество с ограниченной ответственностью «Управляющая компания «ЭнергоИнвестКапитал» Д.У. Закрытым паевым инвестиционным фондом недвижимости «Казанский Гастроном»
2	Вид, номер, дата и время государственной регистрации права:	2.1	Собственность 16:50:171201:1653-16/203/2022-1 09.12.2022 06:58:27
4	Сведения об осуществлении государственной регистрации сделки, права, ограничения права без необходимого в силу закона согласия третьего лица, органа:	4.1	данные отсутствуют
5	Ограничение прав и обременение объекта недвижимости:		
	5.1 вид:		Доверительное управление
	дата государственной регистрации:		09.12.2022 06:58:27
	номер государственной регистрации:		16:50:171201:1653-16/203/2022-2
	срок, на который установлены ограничение прав и обременение объекта недвижимости:		Срок действия с 01.04.2009 по 02.03.2024 с 01.04.2009 по 02.03.2024
	лицо, в пользу которого установлены ограничение прав и обременение объекта недвижимости:		Общество с ограниченной ответственностью "Управляющая компания" "ЭнергоИнвестКапитал", ИНН: 7716580524, ОГРН: 5077746957426
	основание государственной регистрации:		Правила доверительного управления Закрытым паевым инвестиционным фондом недвижимости "Казанский гастроном" под управлением ООО "УК "ЭнергоИнвестКапитал", № 1405-94198416, выдан 31.03.2009
	сведения об осуществлении государственной регистрации сделки, права, ограничения права без необходимого в силу закона согласия третьего лица, органа:		данные отсутствуют
	сведения об управляющем залогом и о договоре управления залогом, если такой договор заключен для управления ипотекой:		данные отсутствуют

ВЫПИСКА ПОЛУЧЕНА ИЗ ФИС ЕГРН

ПРИВОЛЖСКИЙ ОТДЕЛ ГБУ МФЦ В РТ  
С. КАЗАНЬ, УЛ. ПЕТЕРБУРГСКАЯ, 25

Уполномоченный  
Нагуманова  
16.12.2022

И. Д. И. полное наименование должности



инициалы, фамилия

*Отчет №ПДФ-001-08/2023  
об определении справедливой (рыночной) стоимости имущества*

Лист 3

Земельный участок вид объекта недвижимости	
Лист № 2 раздела 2	Всего листов раздела 2: 2
Всего разделов: 3	
Всего листов выписки: 4	
22.12.2022г. № КУВИ-001/2022-224377818	
Кадастровый номер: 16:50:171201:1653	
	сведения о депозитари, который осуществляет хранение обезличенной документальной закладной или электронной закладной;
	сведения о внесении изменений или дополнений в регистрационную запись об ипотеке;
6	Заявления в судебном порядке права требования: данные отсутствуют
7	Сведения о возражении в отношении зарегистрированного права: данные отсутствуют
8	Сведения о наличии решения об изъятии объекта недвижимости для государственных и муниципальных нужд: данные отсутствуют
9	Сведения о невозможности государственной регистрации без личного участия правообладателя или его законного представителя: данные отсутствуют
10	Правопритязания и сведения о наличии поступивших, но не рассмотренных заявлений о проведении государственной регистрации права (перехода, прекращения права), ограничения права или обременения объекта недвижимости, сделки в отношении объекта недвижимости: отсутствуют
11	Сведения о невозможности государственной регистрации перехода, прекращения, ограничения права на земельный участок из земель сельскохозяйственного назначения: данные отсутствуют

ВЫПИСКА ПОЛУЧЕНА ИЗ ФИС ЕГРН

ПРИКОПИЛКОВЫЙ ОТДЕЛ ГБУ МФЧ ФРТ  
С. ДАТ.НЬ. УЛ. ДЕТЕРБУРГСКАЯ, 28

У С. С. СМ. ЧЕРНЫШ  
А. П.  
22.12.2022

СОТРУДНИК  
ПОЛНОЕ НАИМЕНОВАНИЕ ДОЛЖНОСТИ  
ВРЕМЯ



инициалы, фамилия

Раздел 3 Лист 4

Выписка из Единого государственного реестра недвижимости об основных характеристиках и зарегистрированных правах на объект недвижимости

Описание местоположения земельного участка

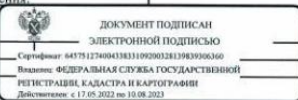
Земельный участок вид объекта недвижимости	
Лист № 1 раздела 3	Всего листов раздела 3: 1
Всего разделов: 3	
Всего листов выписки: 4	
22.12.2022г. № КУВИ-001/2022-224377818	
Кадастровый номер: 16:50:171201:1653	
План (чертеж, схема) земельного участка	
Ключевые обозначения:	

ВЫПИСКА ПОЛУЧЕНА ИЗ ФИС ЕГРН

ПРИКОПИЛКОВЫЙ ОТДЕЛ ГБУ МФЧ ФРТ  
С. ДАТ.НЬ. УЛ. ДЕТЕРБУРГСКАЯ, 28

У С. С. СМ. ЧЕРНЫШ  
А. П.  
22.12.2022

СОТРУДНИК  
ПОЛНОЕ НАИМЕНОВАНИЕ ДОЛЖНОСТИ  
ВРЕМЯ



инициалы, фамилия